DRAFT

MAP No.
CARTE No. 1

ONTARIO REGULATION 97/04: REGULATION
FOR DEVELOPMENT, INTERFERENCE WITH
WETLANDS AND ALTERATIONS TO SHORELINES
AND WATERCOURSES ONTARIO REGULATION 170 / 06

RIVIÈRE OTTAWA

OTTAWA RIVER

ONTARIO REGULATION 97/04: DÉVELOPPEMENT,
INTERFÉRENCE AVEC LES TERRES HUMIDES ET
ALTÉRATIONS DES BERGES ET DES COURS D'EAU
ONTARIO REGULATION 170 / 06

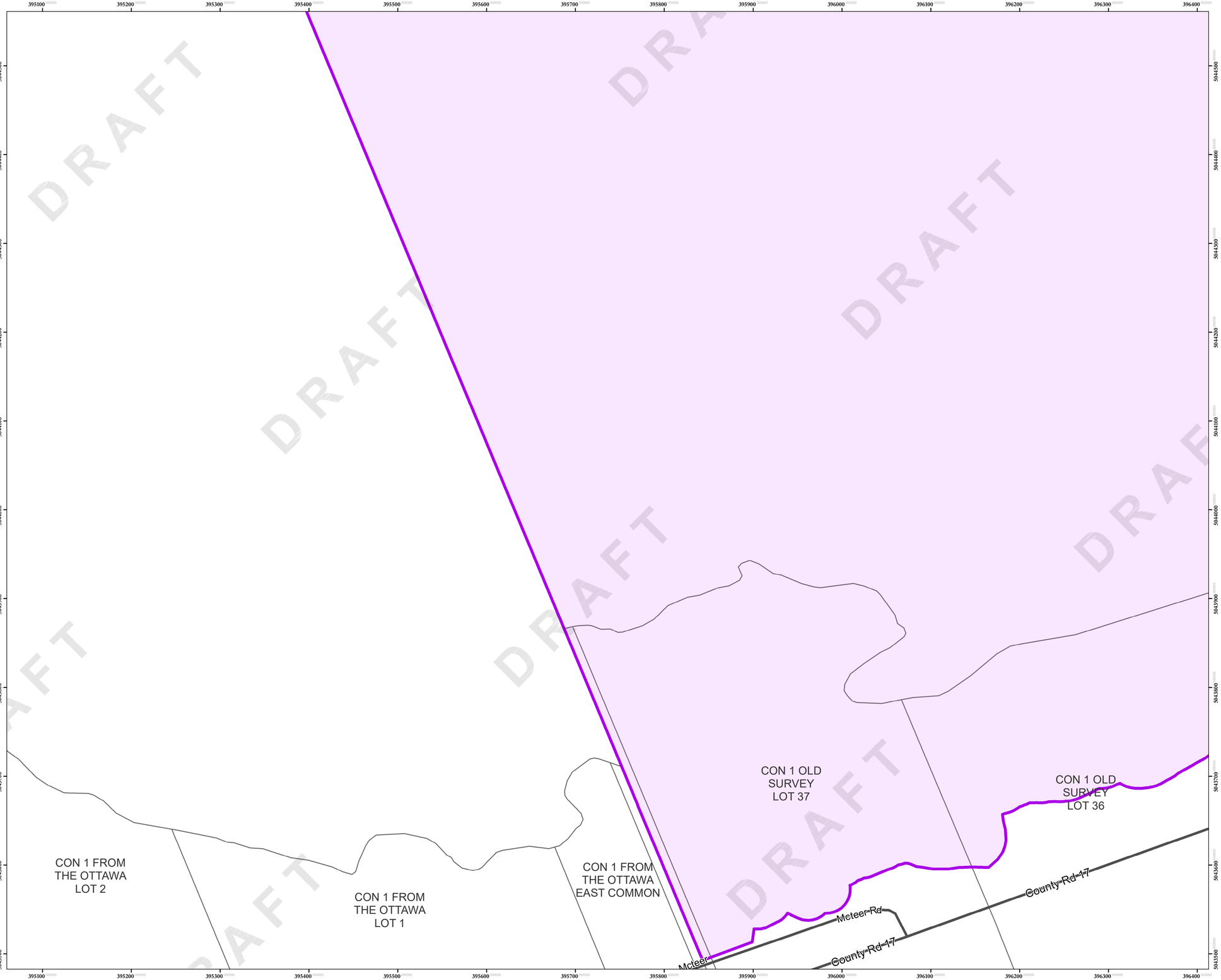

Legend / Légende

- Regulation Limit / Limite Règlementaire
- Area Under Review
- Stream / Ruisseau
- Road / Rue
- Lot, Concession / Lot, Concession

South Nation Conservation
de la Nation Sud

INDEX CONTOUR 1 METRE INTERVAL
NORTH AMERICAN DATUM 1983

COURBES DE NIVEAU PRINCIPALES DE 1.0 MÈTRE
SYSTÈME DE RÉFÉRENCE GÉODÉSIQUE NORD-AMÉRIQUE 1983

GENERAL INFORMATION

Vertical Datum: Mean sea level
Horizontal Datum: North American 1983
Map Projection: Ottawa Transverse Mercator Projection

RENSEIGNMENTS GÉNÉRAUX

Niveau de référence vertical: niveau moyen de la mer
Niveau de référence horizontal: Nord-americain 1983
Projection cartographique: Projection Mercator Transverse d'Ottawa

SHEET INDEX / TABLEAU D'ASSEMBLAGE

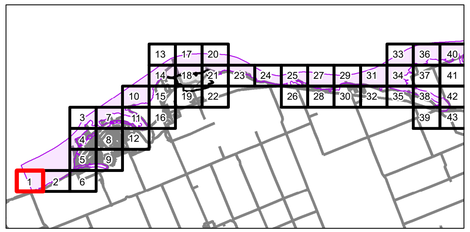

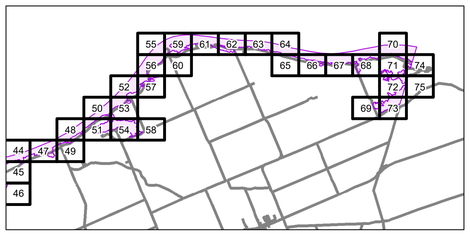

No.	Amendment/Revision	Date
01.	DRAFT	03/08/2023

This map and the associated information displayed thereon are to be used for general illustrative purposes only, and is not suitable or intended for navigation, legal, engineering or surveying purposes. Although best efforts have been made to create accuracy, due to the complex and extensive nature of the data, all representations and/or information provided herein are approximate and users should consult the primary data and information sources to confirm the accuracy of the map. The City of Ottawa and the South Nation Conservation Authority, their employees and agents, do not guarantee the accuracy of the map, and will not be liable for any claims for damages or loss arising its use. The user hereby accepts and assumes all inherent risks associated with the use of this map.

This map is produced in part with data provided by the Ontario Geographic Data Exchange under Licence with the Ontario Ministry of Natural Resources and the Queen's Printer for Ontario, 2022.

0 50 100 200 300 400 500
Meters/Métres

1:2,000

N
W E
S

Cette carte et les renseignements connexes qui y sont affichés sont fournis à titre d'illustration seulement et ne doivent pas être utilisés pour la navigation ou à des fins juridiques, techniques ou d'arpentage. En dépit des efforts consentis pour en assurer l'exactitude, les représentations ou renseignements que l'on trouvera ici demeurent approximatifs, du fait de la complexité et de l'étendue des données, et les utilisateurs doivent consulter les sources de données et de renseignements primaires afin de confirmer l'exactitude de la carte. La Ville d'Ottawa et Conservation de la Nation-Sud, ainsi que leurs employés et représentants, ne garantissent pas l'exactitude de la carte et ne sauraient être tenus responsables pour d'éventuelles demandes en dommages-intérêts ou pertes découlant de son utilisation. L'utilisateur accepte et assume par la présente tous les risques inhérents à l'utilisation de cette carte.

Cette carte a été en partie réalisée à l'aide de données fournies par le Groupe d'échange de données géospatiales en Ontario en vertu d'un contrat de licence passé avec le ministère des Richesses naturelles de l'Ontario et l'Imprimeur de la Reine pour l'Ontario en 2022.

DRAFT

MAP No. 2
CARTE No.

ONTARIO REGULATION 97/04: REGULATION
FOR DEVELOPMENT, INTERFERENCE WITH
WETLANDS AND ALTERATIONS TO SHORELINES
AND WATERCOURSES ONTARIO REGULATION 170 / 06

RIVIÈRE OTTAWA

OTTAWA RIVER

ONTARIO REGULATION 97/04: DÉVELOPPEMENT,
INTERFÉRENCE AVEC LES TERRES HUMIDES ET
ALTÉRATIONS DES BERGES ET DES COURS D'EAU
ONTARIO REGULATION 170 / 06

396500 396600 396700 396800 396900 397000 397100 397200 397300 397400 397500 397600 397700

5044500 5044400 5044300 5044200 5044100 5044000 5043900 5043800 5043700 5043600 5043500

County Rd 17

De-La-Baie-Rd

CON 1 OLD
SURVEY
LOT 32

CON 1 OLD
SURVEY
LOT 33

CON 1 OLD
SURVEY
LOT 34

CON 1 OLD
SURVEY
LOT 35

CON 1
OLD SURVEY
LOT 36

Legend / Légende

- Regulation Limit / Limite Règlementaire
- Area Under Review
- Stream / Ruisseau
- Road / Rue
- Lot, Concession / Lot, Concession

South Nation
CONSERVATION
de la Nation Sud

INDEX CONTOUR 1 METRE INTERVAL
NORTH AMERICAN DATUM 1983

COURBES DE NIVEAU PRINCIPALES DE 1.0 MÈTRE
SYSTÈME DE RÉFÉRENCE GÉODÉSIQUE NORD-AMÉRIQUE 1983

GENERAL INFORMATION

Vertical Datum: Mean sea level
Horizontal Datum: North American 1983
Map Projection: Ottawa Transverse Mercator Projection

RENSEIGNMENTS GÉNÉRAUX

Niveau de référence vertical: niveau moyen de la mer
Niveau de référence horizontal: Nord-americain 1983
Projection cartographique: Projection Mercator Transverse d'Ottawa

SHEET INDEX / TABLEAU D'ASSEMBLAGE

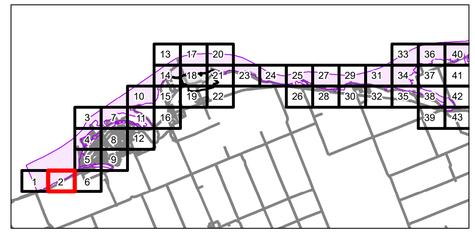

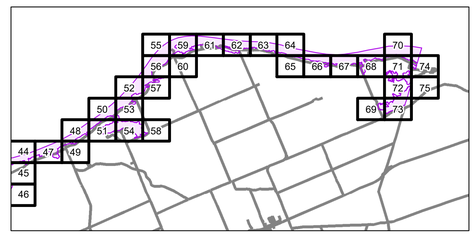

No.	Amendment/Revision	Date
01.	DRAFT	03/08/2023

This map and the associated information displayed thereon are to be used for general illustrative purposes only, and is not suitable or intended for navigation, legal, engineering or surveying purposes. Although best efforts have been made to create accuracy, due to the complex and extensive nature of the data, all representations and/or information provided herein are approximate and users should consult the primary data and information sources to confirm the accuracy of the map. The City of Ottawa and the South Nation Conservation Authority, their employees and agents, do not guarantee the accuracy of the map, and will not be liable for any claims for damages or loss arising its use. The user hereby accepts and assumes all inherent risks associated with the use of this map.

This map is produced in part with data provided by the Ontario Geographic Data Exchange under Licence with the Ontario Ministry of Natural Resources and the Queen's Printer for Ontario, 2022.

0 50 100 200 300 400 500

Meters/Métres

1:2,000

N W E S

Cette carte et les renseignements connexes qui y sont affichés sont fournis à titre d'illustration seulement et ne doivent pas être utilisés pour la navigation ou à des fins juridiques, techniques ou d'arpentage. En dépit des efforts consentis pour en assurer l'exactitude, les représentations ou renseignements que l'on trouvera ici demeurent approximatifs, du fait de la complexité et de l'étendue des données, et les utilisateurs doivent consulter les sources de données et de renseignements primaires afin de confirmer l'exactitude de la carte. La Ville d'Ottawa et Conservation de la Nation-Sud, ainsi que leurs employés et représentants, ne garantissent pas l'exactitude de la carte et ne sauraient être tenus responsables pour d'éventuelles demandes en dommages-intérêts ou pertes découlant de son utilisation. L'utilisateur accepte et assume par la présente tous les risques inhérents à l'utilisation de cette carte.

Cette carte a été en partie réalisée à l'aide de données fournies par le Groupe d'échange de données géospatiales en Ontario en vertu d'un contrat de licence passé avec le ministère des Richesses naturelles de l'Ontario et l'Imprimeur de la Reine pour l'Ontario en 2022.

DRAFT

MAP No. 3
CARTE No.

ONTARIO REGULATION 97/04: REGULATION
FOR DEVELOPMENT, INTERFERENCE WITH
WETLANDS AND ALTERATIONS TO SHORELINES
AND WATERCOURSES ONTARIO REGULATION 170 / 06

RIVIÈRE OTTAWA

OTTAWA RIVER

ONTARIO REGULATION 97/04: DÉVELOPPEMENT,
INTERFÉRENCE AVEC LES TERRES HUMIDES ET
ALTÉRATIONS DES BERGES ET DES COURS D'EAU
ONTARIO REGULATION 170 / 06

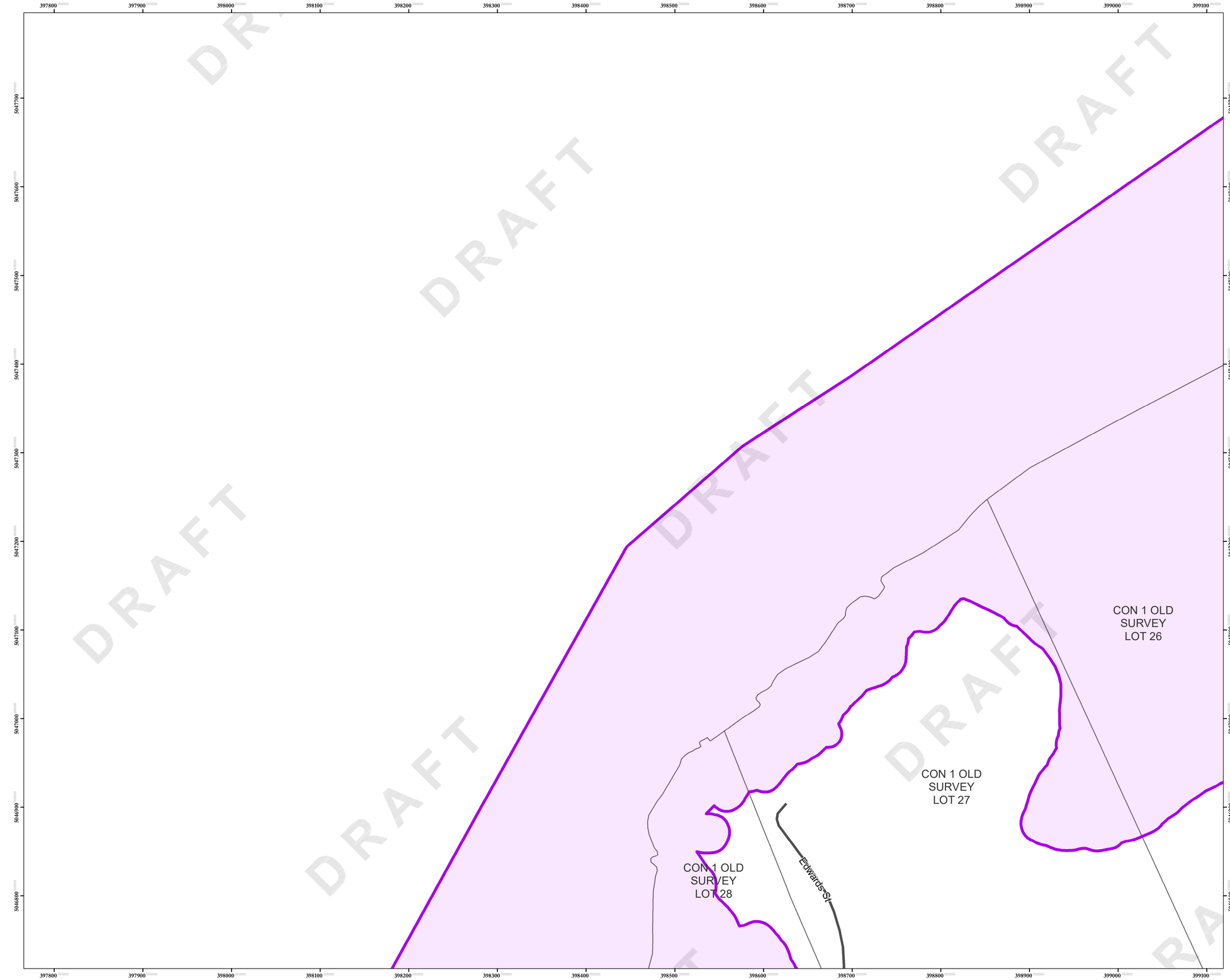

Legend / Légende

- Regulation Limit / Limite Règlementaire
- Area Under Review
- Stream / Ruisseau
- Road / Rue
- Lot, Concession / Lot, Concession

South Nation Conservation
de la Nation Sud

INDEX CONTOUR 1 METRE INTERVAL
NORTH AMERICAN DATUM 1983

COURBES DE NIVEAU PRINCIPALES DE 1.0 MÈTRE
SYSTÈME DE RÉFÉRENCE GÉODÉSIQUE NORD-AMÉRIQUE 1983

GENERAL INFORMATION

Vertical Datum: Mean sea level
Horizontal Datum: North American 1983
Map Projection: Ottawa Transverse Mercator Projection

RENSEIGNMENTS GÉNÉRAUX

Niveau de référence vertical: niveau moyen de la mer
Niveau de référence horizontal: Nord-americain 1983
Projection cartographique: Projection Mercator Transverse d'Ottawa

SHEET INDEX / TABLEAU D'ASSEMBLAGE

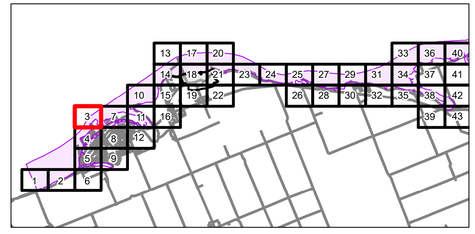

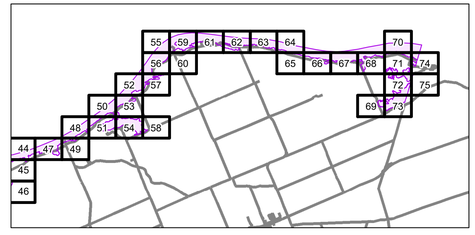

No.	Amendment/Revision	Date
01.	DRAFT	03/08/2023

This map and the associated information displayed thereon are to be used for general illustrative purposes only, and is not suitable or intended for navigation, legal, engineering or surveying purposes. Although best efforts have been made to create accuracy, due to the complex and extensive nature of the data, all representations and/or information provided herein are approximate and users should consult the primary data and information sources to confirm the accuracy of the map. The City of Ottawa and the South Nation Conservation Authority, their employees and agents, do not guarantee the accuracy of the map, and will not be liable for any claims for damages or loss arising its use. The user hereby accepts and assumes all inherent risks associated with the use of this map.

This map is produced in part with data provided by the Ontario Geographic Data Exchange under Licence with the Ontario Ministry of Natural Resources and the Queen's Printer for Ontario, 2022.

0 50 100 200 300 400 500
Meters/Métres

1:2,000

N
W E
S

Cette carte et les renseignements connexes qui y sont affichés sont fournis à titre d'illustration seulement et ne doivent pas être utilisés pour la navigation ou à des fins juridiques, techniques ou d'arpentage. En dépit des efforts consentis pour en assurer l'exactitude, les représentations ou renseignements que l'on trouvera ici demeurent approximatifs, du fait de la complexité et de l'étendue des données, et les utilisateurs doivent consulter les sources de données et de renseignements primaires afin de confirmer l'exactitude de la carte. La Ville d'Ottawa et Conservation de la Nation-Sud, ainsi que leurs employés et représentants, ne garantissent pas l'exactitude de la carte et ne sauraient être tenus responsables pour d'éventuelles demandes en dommages-intérêts ou pertes découlant de son utilisation. L'utilisateur accepte et assume par la présente tous les risques inhérents à l'utilisation de cette carte.

Cette carte a été en partie réalisée à l'aide de données fournies par le Groupe d'échange de données géospatiales en Ontario en vertu d'un contrat de licence passé avec le ministère des Richesses naturelles de l'Ontario et l'Imprimeur de la Reine pour l'Ontario en 2022.

DRAFT

MAP No. 4
CARTE No.

ONTARIO REGULATION 97/04: REGULATION
FOR DEVELOPMENT, INTERFERENCE WITH
WETLANDS AND ALTERATIONS TO SHORELINES
AND WATERCOURSES ONTARIO REGULATION 170 / 06

RIVIÈRE OTTAWA

OTTAWA RIVER

ONTARIO REGULATION 97/04: DÉVELOPPEMENT,
INTERFÉRENCE AVEC LES TERRES HUMIDES ET
ALTÉRATIONS DES BERGES ET DES COURS D'EAU
ONTARIO REGULATION 170 / 06

Legend / Légende

- Regulation Limit / Limite Règlementaire
- Area Under Review
- Stream / Ruisseau
- Road / Rue
- Lot, Concession / Lot, Concession

South Nation Conservation
de la Nation Sud

INDEX CONTOUR 1 METRE INTERVAL
NORTH AMERICAN DATUM 1983
COURBES DE NIVEAU PRINCIPALES DE 1.0 MÈTRE
SYSTÈME DE RÉFÉRENCE GÉODÉSIQUE NORD-AMÉRIQUE 1983

GENERAL INFORMATION

Vertical Datum: Mean sea level
Horizontal Datum: North American 1983
Map Projection: Ottawa Transverse Mercator Projection

RENSEIGNMENTS GÉNÉRAUX

Niveau de référence vertical: niveau moyen de la mer
Niveau de référence horizontal: Nord-americain 1983
Projection cartographique: Projection Mercator Transverse d'Ottawa

SHEET INDEX / TABLEAU D'ASSEMBLAGE

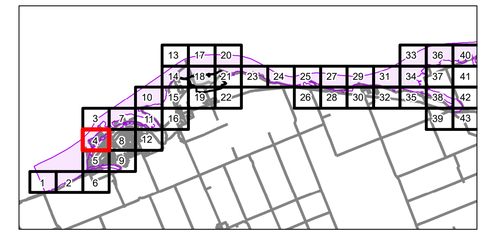

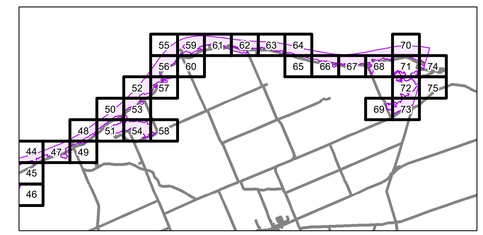

No.	Amendment/Revision	Date
01.	DRAFT	03/08/2023

CON 1 OLD SURVEY LOT 27
CON 1 OLD SURVEY LOT 28
CON 1 OLD SURVEY LOT 29
CON 1 OLD SURVEY LOT 30
CON 1 OLD SURVEY LOT 31

Edwards St
Woods St
Riviera Terr
Catherine St
Du Chateau Ave
County Rd 17
Albert St
Wallace St
Edwards St Sud
Manon St
St-Jean St
Victoria St
Laurier St
Giroux St
St-Jacques St
St-Louis St
Dahlia St
Lalonde St
Rodrigue St
Lavallée St
Lavioletter St
Marion St
Juliette St
Chamberland St N
Voisine St
Meeall St

0 50 100 200 300 400 500
Meters/Métres
1:2,000

N W E S

This map and the associated information displayed thereon are to be used for general illustrative purposes only, and is not suitable or intended for navigation, legal, engineering or surveying purposes. Although best efforts have been made to create accuracy, due to the complex and extensive nature of the data, all representations and/or information provided herein are approximate and users should consult the primary data and information sources to confirm the accuracy of the map. The City of Ottawa and the South Nation Conservation Authority, their employees and agents, do not guarantee the accuracy of the map, and will not be liable for any claims for damages or loss arising its use. The user hereby accepts and assumes all inherent risks associated with the use of this map.

This map is produced in part with data provided by the Ontario Geographic Data Exchange under Licence with the Ontario Ministry of Natural Resources and the Queen's Printer for Ontario, 2022.

Cette carte et les renseignements connexes qui y sont affichés sont fournis à titre d'illustration seulement et ne doivent pas être utilisés pour la navigation ou à des fins juridiques, techniques ou d'arpentage. En dépit des efforts consentis pour en assurer l'exactitude, les représentations ou renseignements que l'on trouvera ici demeurent approximatifs, du fait de la complexité et de l'étendue des données, et les utilisateurs doivent consulter les sources de données et de renseignements primaires afin de confirmer l'exactitude de la carte. La Ville d'Ottawa et Conservation de la Nation-Sud, ainsi que leurs employés et représentants, ne garantissent pas l'exactitude de la carte et ne sauraient être tenus responsables pour d'éventuelles demandes en dommages-intérêts ou pertes découlant de son utilisation. L'utilisateur accepte et assume par la présente tous les risques inhérents à l'utilisation de cette carte.

Cette carte a été en partie réalisée à l'aide de données fournies par le Groupe d'échange de données géospatiales en Ontario en vertu d'un contrat de licence passé avec le ministère des Richesses naturelles de l'Ontario et l'Imprimeur de la Reine pour l'Ontario en 2022.

DRAFT

MAP No. 5
CARTE No.

ONTARIO REGULATION 97/04: REGULATION
FOR DEVELOPMENT, INTERFERENCE WITH
WETLANDS AND ALTERATIONS TO SHORELINES
AND WATERCOURSES ONTARIO REGULATION 170 / 06

RIVIÈRE OTTAWA

OTTAWA RIVER

ONTARIO REGULATION 97/04: DÉVELOPPEMENT,
INTERFÉRENCE AVEC LES TERRES HUMIDES ET
ALTÉRATIONS DES BERGES ET DES COURS D'EAU
ONTARIO REGULATION 170 / 06

Legend / Légende

- Regulation Limit / Limite Règlementaire
- Area Under Review
- Stream / Ruisseau
- Road / Rue
- Lot, Concession / Lot, Concession

South Nation Conservation
de la Nation Sud

INDEX CONTOUR 1 METRE INTERVAL
NORTH AMERICAN DATUM 1983
COURBES DE NIVEAU PRINCIPALES DE 1.0 MÈTRE
SYSTÈME DE RÉFÉRENCE GÉODÉSIQUE NORD-AMÉRIQUE 1983

GENERAL INFORMATION

Vertical Datum: Mean sea level
Horizontal Datum: North American 1983
Map Projection: Ottawa Transverse Mercator Projection

RENSEIGNMENTS GÉNÉRAUX

Niveau de référence vertical: niveau moyen de la mer
Niveau de référence horizontal: Nord-americain 1983
Projection cartographique: Projection Mercator Transverse d'Ottawa

SHEET INDEX / TABLEAU D'ASSEMBLAGE

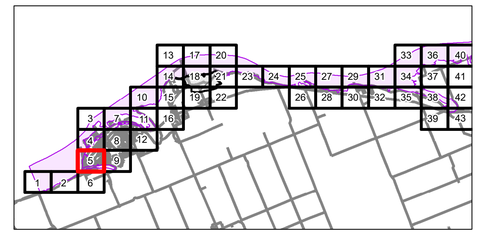

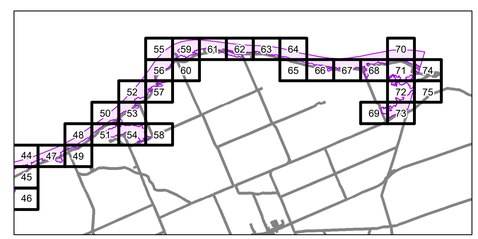

No.	Amendment/Revision	Date
01.	DRAFT	03/08/2023

This map and the associated information displayed thereon are to be used for general illustrative purposes only, and is not suitable or intended for navigation, legal, engineering or surveying purposes. Although best efforts have been made to create accuracy, due to the complex and extensive nature of the data, all representations and/or information provided herein are approximate and users should consult the primary data and information sources to confirm the accuracy of the map. The City of Ottawa and the South Nation Conservation Authority, their employees and agents, do not guarantee the accuracy of the map, and will not be liable for any claims for damages or loss arising its use. The user hereby accepts and assumes all inherent risks associated with the use of this map.

This map is produced in part with data provided by the Ontario Geographic Data Exchange under Licence with the Ontario Ministry of Natural Resources and the Queen's Printer for Ontario, 2022.

0 50 100 200 300 400 500
Meters/Métres

1:2,000

N W E S

Cette carte et les renseignements connexes qui y sont affichés sont fournis à titre d'illustration seulement et ne doivent pas être utilisés pour la navigation ou à des fins juridiques, techniques ou d'arpentage. En dépit des efforts consentis pour en assurer l'exactitude, les représentations ou renseignements que l'on trouvera ici demeurent approximatifs, du fait de la complexité et de l'étendue des données, et les utilisateurs doivent consulter les sources de données et de renseignements primaires afin de confirmer l'exactitude de la carte. La Ville d'Ottawa et Conservation de la Nation-Sud, ainsi que leurs employés et représentants, ne garantissent pas l'exactitude de la carte et ne sauraient être tenus responsables pour d'éventuelles demandes en dommages-intérêts ou pertes découlant de son utilisaton. L'utilisateur accepte et assume par la présente tous les risques inhérents à l'utilisation de cette carte.

Cette carte a été en partie réalisée à l'aide de données fournies par le Groupe d'échange de données géospatiales en Ontario en vertu d'un contrat de licence passé avec le ministère des Richesses naturelles de l'Ontario et l'Imprimeur de la Reine pour l'Ontario en 2022.

DRAFT

MAP No. 6
CARTE No.

ONTARIO REGULATION 97/04: REGULATION FOR DEVELOPMENT, INTERFERENCE WITH WETLANDS AND ALTERATIONS TO SHORELINES AND WATERCOURSES ONTARIO REGULATION 170 / 06

RIVIÈRE OTTAWA

OTTAWA RIVER

ONTARIO REGULATION 97/04: DÉVELOPPEMENT, INTERFÉRENCE AVEC LES TERRES HUMIDES ET ALTÉRATIONS DES BERGES ET DES COURS D'EAU ONTARIO REGULATION 170 / 06

Legend / Légende

- Regulation Limit / Limite Règlementaire
- Area Under Review
- Stream / Ruisseau
- Road / Rue
- Lot, Concession / Lot, Concession

South Nation Conservation
de la Nation Sud

INDEX CONTOUR 1 METRE INTERVAL
NORTH AMERICAN DATUM 1983
COURBES DE NIVEAU PRINCIPALES DE 1.0 MÈTRE
SYSTÈME DE RÉFÉRENCE GÉODÉSIQUE NORD-AMÉRIQUE 1983

GENERAL INFORMATION

Vertical Datum: Mean sea level
Horizontal Datum: North American 1983
Map Projection: Ottawa Transverse Mercator Projection

RENSEIGNMENTS GÉNÉRAUX

Niveau de référence vertical: niveau moyen de la mer
Niveau de référence horizontal: Nord-americain 1983
Projection cartographique: Projection Mercator Transverse d'Ottawa

SHEET INDEX / TABLEAU D'ASSEMBLAGE



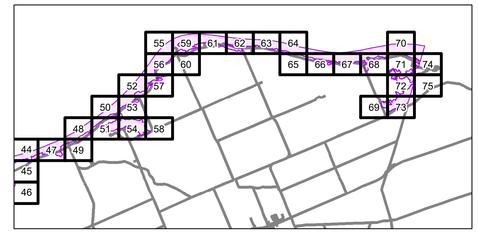

No.	Amendment/Revision	Date
01.	DRAFT	03/08/2023

This map and the associated information displayed thereon are to be used for general illustrative purposes only, and is not suitable or intended for navigation, legal, engineering or surveying purposes. Although best efforts have been made to create accuracy, due to the complex and extensive nature of the data, all representations and/or information provided herein are approximate and users should consult the primary data and information sources to confirm the accuracy of the map. The City of Ottawa and the South Nation Conservation Authority, their employees and agents, do not guarantee the accuracy of the map, and will not be liable for any claims for damages or loss arising its use. The user hereby accepts and assumes all inherent risks associated with the use of this map.

This map is produced in part with data provided by the Ontario Geographic Data Exchange under Licence with the Ontario Ministry of Natural Resources and the Queen's Printer for Ontario, 2022.

0 50 100 200 300 400 500
Meters/Métres

1:2,000

N W E S

Cette carte et les renseignements connexes qui y sont affichés sont fournis à titre d'illustration seulement et ne doivent pas être utilisés pour la navigation ou à des fins juridiques, techniques ou d'arpentage. En dépit des efforts consentis pour en assurer l'exactitude, les représentations ou renseignements que l'on trouvera ici demeurent approximatifs, du fait de la complexité et de l'étendue des données, et les utilisateurs doivent consulter les sources de données et de renseignements primaires afin de confirmer l'exactitude de la carte. La Ville d'Ottawa et Conservation de la Nation-Sud, ainsi que leurs employés et représentants, ne garantissent pas l'exactitude de la carte et ne sauraient être tenus responsables pour d'éventuelles demandes en dommages-intérêts ou pertes découlant de son utilisation. L'utilisateur accepte et assume par la présente tous les risques inhérents à l'utilisation de cette carte.

Cette carte a été en partie réalisée à l'aide de données fournies par le Groupe d'échange de données géospatiales en Ontario en vertu d'un contrat de licence passé avec le ministère des Richesses naturelles de l'Ontario et l'Imprimeur de la Reine pour l'Ontario en 2022.

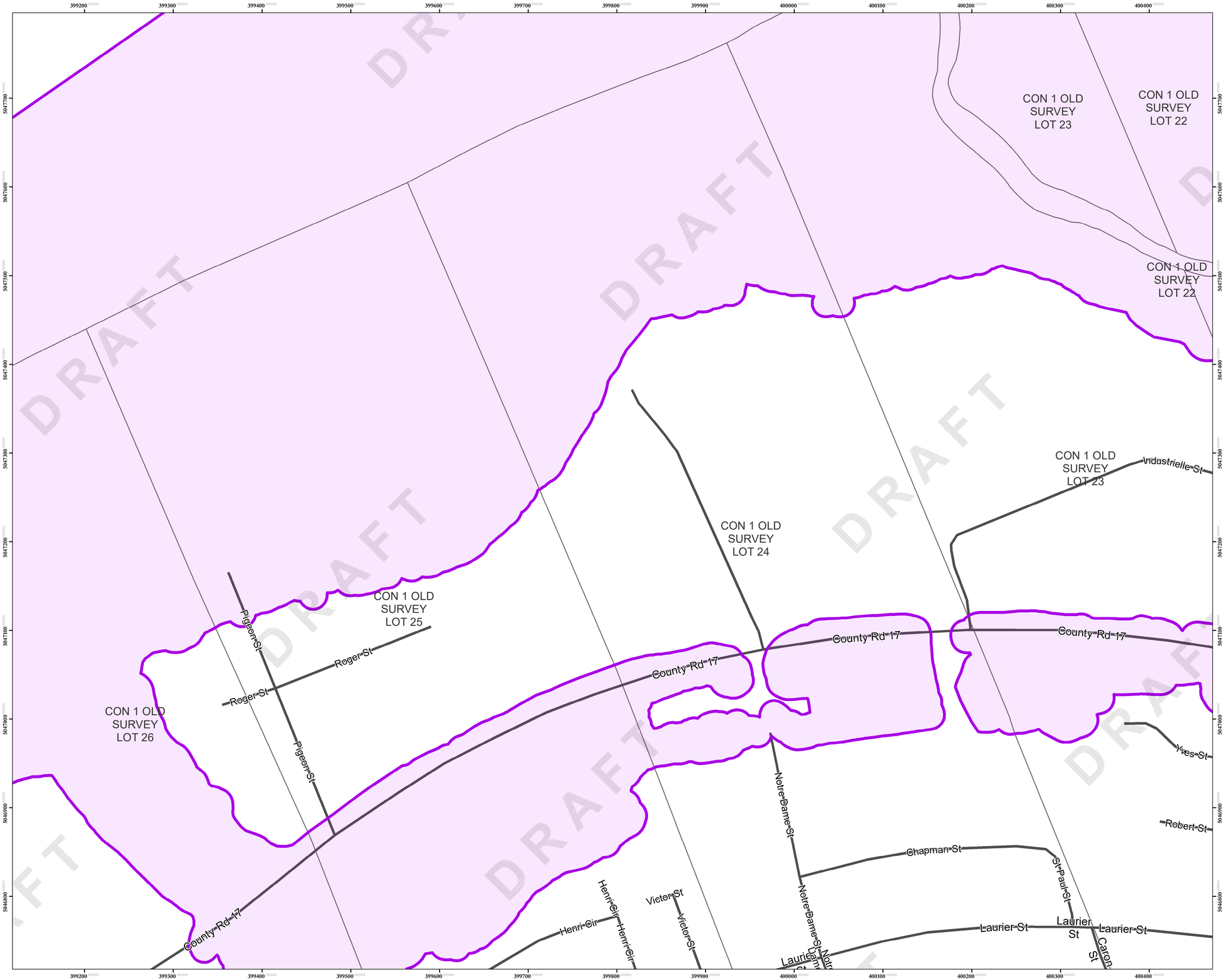

DRAFT

MAP No.
CARTE No. 7

ONTARIO REGULATION 97/04: REGULATION FOR DEVELOPMENT, INTERFERENCE WITH WETLANDS AND ALTERATIONS TO SHORELINES AND WATERCOURSES ONTARIO REGULATION 170 / 06

RIVIÈRE OTTAWA

OTTAWA RIVER

ONTARIO REGULATION 97/04: DÉVELOPPEMENT, INTERFÉRENCE AVEC LES TERRES HUMIDES ET ALTÉRATIONS DES BERGES ET DES COURS D'EAU ONTARIO REGULATION 170 / 06

Legend / Légende

- Regulation Limit / Limite Règlementaire
- Area Under Review
- Stream / Ruisseau
- Road / Rue
- Lot, Concession / Lot, Concession

SOUTH NATION CONSERVATION DE LA NATION SUD

INDEX CONTOUR 1 METRE INTERVAL
NORTH AMERICAN DATUM 1983

COURBES DE NIVEAU PRINCIPALES DE 1.0 MÈTRE
SYSTÈME DE RÉFÉRENCE GÉODÉSIQUE NORD-AMÉRIQUE 1983

GENERAL INFORMATION

Vertical Datum: Mean sea level
Horizontal Datum: North American 1983
Map Projection: Ottawa Transverse Mercator Projection

RENSEIGNMENTS GÉNÉRAUX

Niveau de référence vertical: niveau moyen de la mer
Niveau de référence horizontal: Nord-americain 1983
Projection cartographique: Projection Mercator Transverse d'Ottawa

SHEET INDEX / TABLEAU D'ASSEMBLAGE

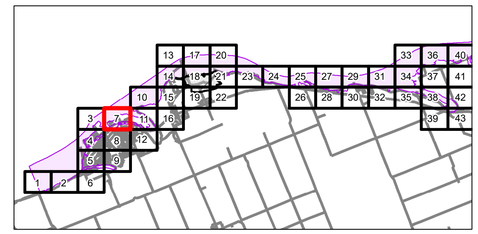

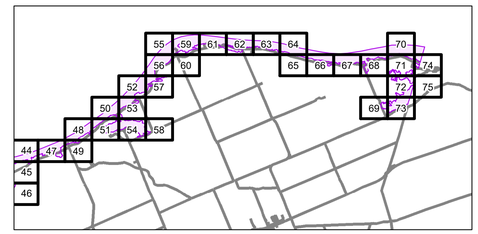

No.	Amendment/Revision	Date
01.	DRAFT	03/08/2023

This map and the associated information displayed thereon are to be used for general illustrative purposes only, and is not suitable or intended for navigation, legal, engineering or surveying purposes. Although best efforts have been made to create accuracy, due to the complex and extensive nature of the data, all representations and/or information provided herein are approximate and users should consult the primary data and information sources to confirm the accuracy of the map. The City of Ottawa and the South Nation Conservation Authority, their employees and agents, do not guarantee the accuracy of the map, and will not be liable for any claims for damages or loss arising its use. The user hereby accepts and assumes all inherent risks associated with the use of this map.

This map is produced in part with data provided by the Ontario Geographic Data Exchange under Licence with the Ontario Ministry of Natural Resources and the Queen's Printer for Ontario, 2022.

0 50 100 200 300 400 500
Meters/Métres
1:2,000

N W E S

Cette carte et les renseignements connexes qui y sont affichés sont fournis à titre d'illustration seulement et ne doivent pas être utilisés pour la navigation ou à des fins juridiques, techniques ou d'arpentage. En dépit des efforts consentis pour en assurer l'exactitude, les représentations ou renseignements que l'on trouvera ici demeurent approximatifs, du fait de la complexité et de l'étendue des données, et les utilisateurs doivent consulter les sources de données et de renseignements primaires afin de confirmer l'exactitude de la carte. La Ville d'Ottawa et Conservation de la Nation-Sud, ainsi que leurs employés et représentants, ne garantissent pas l'exactitude de la carte et ne sauraient être tenus responsables pour d'éventuelles demandes en dommages-intérêts ou pertes découlant de son utilisation. L'utilisateur accepte et assume par la présente tous les risques inhérents à l'utilisation de cette carte.

Cette carte a été en partie réalisée à l'aide de données fournies par le Groupe d'échange de données géospatiales en Ontario en vertu d'un contrat de licence passé avec le ministère des Richesses naturelles de l'Ontario et l'Imprimeur de la Reine pour l'Ontario en 2022.

DRAFT

MAP No. 8
CARTE No.

ONTARIO REGULATION 97/04: REGULATION FOR DEVELOPMENT, INTERFERENCE WITH WETLANDS AND ALTERATIONS TO SHORELINES AND WATERCOURSES ONTARIO REGULATION 170 / 06

RIVIÈRE OTTAWA

OTTAWA RIVER

ONTARIO REGULATION 97/04: DÉVELOPPEMENT, INTERFÉRENCE AVEC LES TERRES HUMIDES ET ALTÉRATIONS DES BERGES ET DES COURS D'EAU ONTARIO REGULATION 170 / 06

Legend / Légende

- Regulation Limit / Limite Règlementaire
- Area Under Review
- Stream / Ruisseau
- Road / Rue
- Lot, Concession / Lot, Concession

South Nation Conservation
de la Nation Sud

INDEX CONTOUR 1 METRE INTERVAL
NORTH AMERICAN DATUM 1983
COURBES DE NIVEAU PRINCIPALES DE 1.0 MÈTRE
SYSTÈME DE RÉFÉRENCE GÉODÉSIQUE NORD-AMÉRIQUE 1983

GENERAL INFORMATION

Vertical Datum: Mean sea level
Horizontal Datum: North American 1983
Map Projection: Ottawa Transverse Mercator Projection

RENSEIGNMENTS GÉNÉRAUX

Niveau de référence vertical: niveau moyen de la mer
Niveau de référence horizontal: Nord-americain 1983
Projection cartographique: Projection Mercator Transverse d'Ottawa

SHEET INDEX / TABLEAU D'ASSEMBLAGE

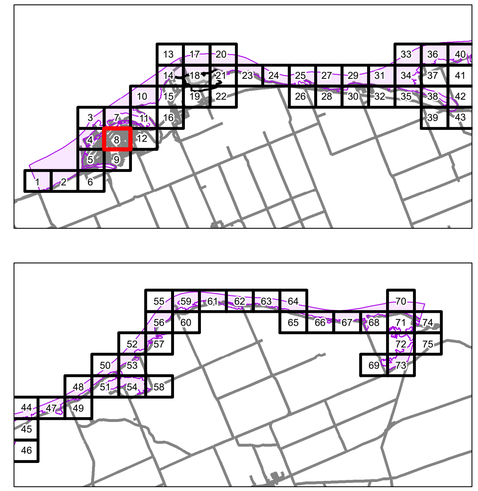

No.	Amendment/Revision	Date
01.	DRAFT	03/08/2023

This map and the associated information displayed thereon are to be used for general illustrative purposes only, and is not suitable or intended for navigation, legal, engineering or surveying purposes. Although best efforts have been made to create accuracy, due to the complex and extensive nature of the data, all representations and/or information provided herein are approximate and users should consult the primary data and information sources to confirm the accuracy of the map. The City of Ottawa and the South Nation Conservation Authority, their employees and agents, do not guarantee the accuracy of the map, and will not be liable for any claims for damages or loss arising its use. The user hereby accepts and assumes all inherent risks associated with the use of this map.

This map is produced in part with data provided by the Ontario Geographic Data Exchange under Licence with the Ontario Ministry of Natural Resources and the Queen's Printer for Ontario, 2022.

0 50 100 200 300 400 500
Meters/Mètres

1:2,000

N W E S

Cette carte et les renseignements connexes qui y sont affichés sont fournis à titre d'illustration seulement et ne doivent pas être utilisés pour la navigation ou à des fins juridiques, techniques ou d'arpentage. En dépit des efforts consentis pour en assurer l'exactitude, les représentations ou renseignements que l'on trouvera ici demeurent approximatifs, du fait de la complexité et de l'étendue des données, et les utilisateurs doivent consulter les sources de données et de renseignements primaires afin de confirmer l'exactitude de la carte. La Ville d'Ottawa et Conservation de la Nation-Sud, ainsi que leurs employés et représentants, ne garantissent pas l'exactitude de la carte et ne sauraient être tenus responsables pour d'éventuelles demandes en dommages-intérêts ou pertes découlant de son utilisation. L'utilisateur accepte et assume par la présente tous les risques inhérents à l'utilisation de cette carte.

Cette carte a été en partie réalisée à l'aide de données fournies par le Groupe d'échange de données géospatiales en Ontario en vertu d'un contrat de licence passé avec le ministère des Richesses naturelles de l'Ontario et l'Imprimeur de la Reine pour l'Ontario en 2022.

DRAFT

MAP No. 9
CARTE No.

ONTARIO REGULATION 97/04: REGULATION
FOR DEVELOPMENT, INTERFERENCE WITH
WETLANDS AND ALTERATIONS TO SHORELINES
AND WATERCOURSES ONTARIO REGULATION 170 / 06

RIVIÈRE OTTAWA

OTTAWA RIVER

ONTARIO REGULATION 97/04: DÉVELOPPEMENT,
INTERFÉRENCE AVEC LES TERRES HUMIDES ET
ALTÉRATIONS DES BERGES ET DES COURS D'EAU
ONTARIO REGULATION 170 / 06

Legend / Légende

- Regulation Limit / Limite Règlementaire
- Area Under Review
- Stream / Ruisseau
- Road / Rue
- Lot, Concession / Lot, Concession

SOUTH NATION CONSERVATION
DE LA NATION SUD

INDEX CONTOUR 1 METRE INTERVAL
NORTH AMERICAN DATUM 1983
COURBES DE NIVEAU PRINCIPALES DE 1.0 MÈTRE
SYSTÈME DE RÉFÉRENCE GÉODÉSIQUE NORD-AMÉRIQUE 1983

GENERAL INFORMATION

Vertical Datum: Mean sea level
Horizontal Datum: North American 1983
Map Projection: Ottawa Transverse Mercator Projection

RENSEIGNMENTS GÉNÉRAUX

Niveau de référence vertical: niveau moyen de la mer
Niveau de référence horizontal: Nord-americain 1983
Projection cartographique: Projection Mercator Transverse d'Ottawa

SHEET INDEX / TABLEAU D'ASSEMBLAGE

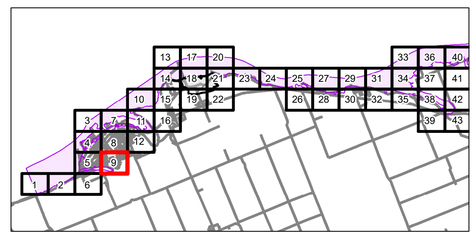

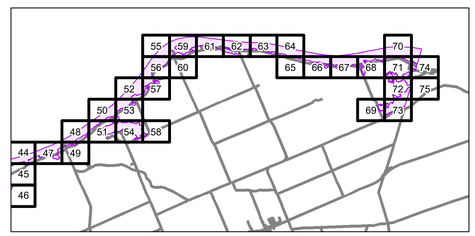

No.	Amendment/Revision	Date
01.	DRAFT	03/08/2023

This map and the associated information displayed thereon are to be used for general illustrative purposes only, and is not suitable or intended for navigation, legal, engineering or surveying purposes. Although best efforts have been made to create accuracy, due to the complex and extensive nature of the data, all representations and/or information provided herein are approximate and users should consult the primary data and information sources to confirm the accuracy of the map. The City of Ottawa and the South Nation Conservation Authority, their employees and agents, do not guarantee the accuracy of the map, and will not be liable for any claims for damages or loss arising its use. The user hereby accepts and assumes all inherent risks associated with the use of this map.

This map is produced in part with data provided by the Ontario Geographic Data Exchange under Licence with the Ontario Ministry of Natural Resources and the Queen's Printer for Ontario, 2022.

0 50 100 200 300 400 500
Meters/Mètres
1:2,000

N W E S

Cette carte et les renseignements connexes qui y sont affichés sont fournis à titre d'illustration seulement et ne doivent pas être utilisés pour la navigation ou à des fins juridiques, techniques ou d'arpentage. En dépit des efforts consentis pour en assurer l'exactitude, les représentations ou renseignements que l'on trouvera ici demeurent approximatifs, du fait de la complexité et de l'étendue des données, et les utilisateurs doivent consulter les sources de données et de renseignements primaires afin de confirmer l'exactitude de la carte. La Ville d'Ottawa et Conservation de la Nation-Sud, ainsi que leurs employés et représentants, ne garantissent pas l'exactitude de la carte et ne sauraient être tenus responsables pour d'éventuelles demandes en dommages-intérêts ou pertes découlant de son utilisation. L'utilisateur accepte et assume par la présente tous les risques inhérents à l'utilisation de cette carte.

Cette carte a été en partie réalisée à l'aide de données fournies par le Groupe d'échange de données géospatiales en Ontario en vertu d'un contrat de licence passé avec le ministère des Richesses naturelles de l'Ontario et l'Imprimeur de la Reine pour l'Ontario en 2022.

DRAFT

MAP No. 10
CARTE No.

ONTARIO REGULATION 97/04: REGULATION
FOR DEVELOPMENT, INTERFERENCE WITH
WETLANDS AND ALTERATIONS TO SHORELINES
AND WATERCOURSES ONTARIO REGULATION 170 / 06

RIVIÈRE OTTAWA

OTTAWA RIVER

ONTARIO REGULATION 97/04: DÉVELOPPEMENT,
INTERFÉRENCE AVEC LES TERRES HUMIDES ET
ALTÉRATIONS DES BERGES ET DES COURS D'EAU
ONTARIO REGULATION 170 / 06

Legend / Légende

Regulation Limit / Limite Règlementaire

Area Under Review

Stream / Ruisseau

Road / Rue

Lot, Concession / Lot, Concession

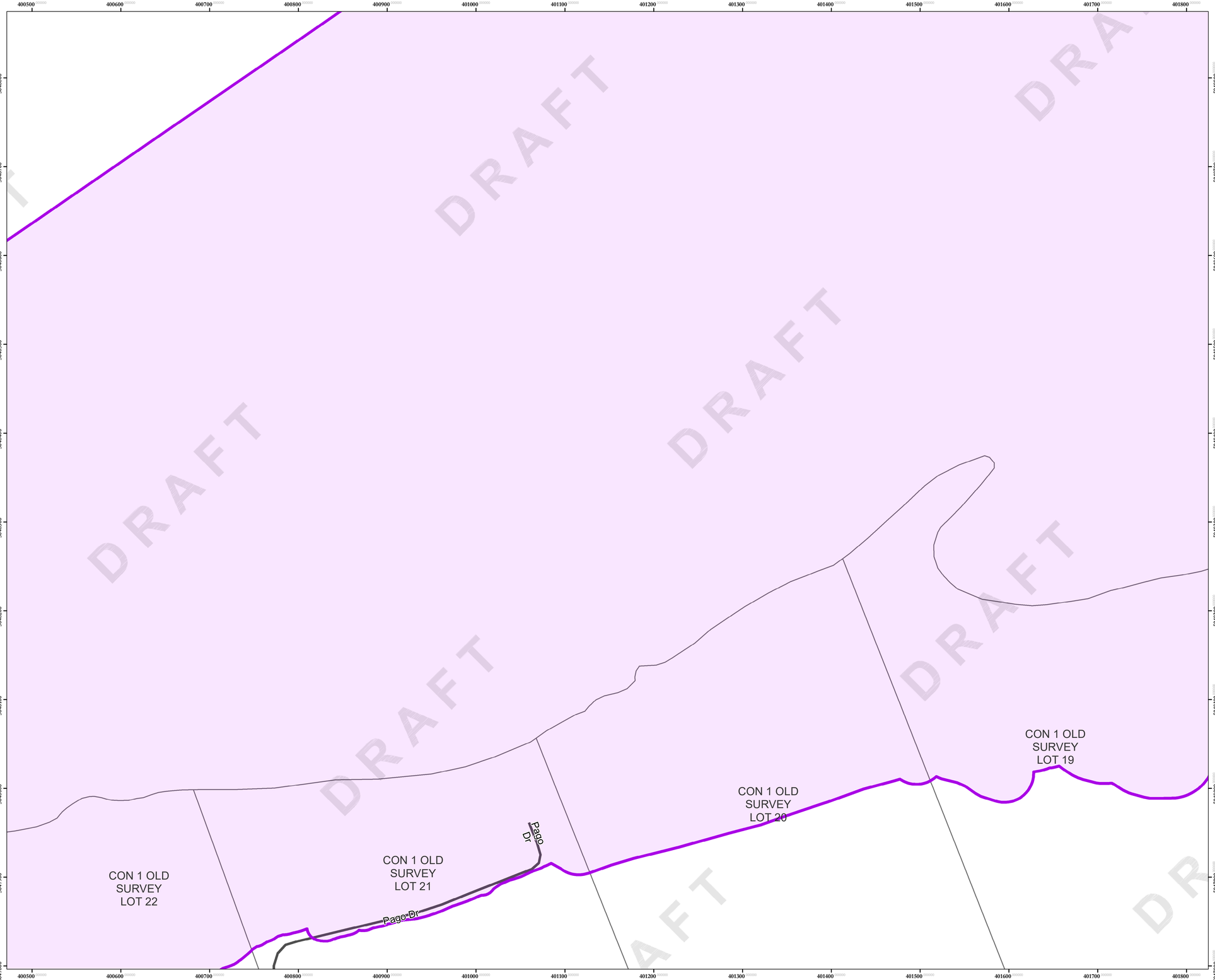

SOUTH NATION CONSERVATION
DE LA NATION SUD

INDEX CONTOUR 1 METRE INTERVAL
NORTH AMERICAN DATUM 1983

COURBES DE NIVEAU PRINCIPALES DE 1.0 MÈTRE
SYSTÈME DE RÉFÉRENCE GÉODÉSIQUE NORD-AMÉRIQUE 1983

GENERAL INFORMATION

Vertical Datum: Mean sea level
Horizontal Datum: North American 1983
Map Projection: Ottawa Transverse Mercator Projection

RENSEIGNMENTS GÉNÉRAUX

Niveau de référence vertical: niveau moyen de la mer
Niveau de référence horizontal: Nord-americain 1983
Projection cartographique: Projection Mercator Transverse d'Ottawa

SHEET INDEX / TABLEAU D'ASSEMBLAGE

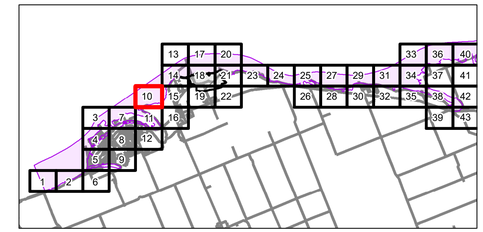

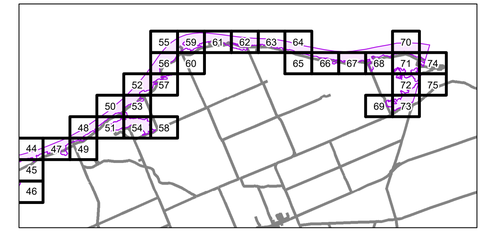

No.	Amendment/Revision	Date
01.	DRAFT	03/08/2023

This map and the associated information displayed thereon are to be used for general illustrative purposes only, and is not suitable or intended for navigation, legal, engineering or surveying purposes. Although best efforts have been made to create accuracy, due to the complex and extensive nature of the data, all representations and/or information provided herein are approximate and users should consult the primary data and information sources to confirm the accuracy of the map. The City of Ottawa and the South Nation Conservation Authority, their employees and agents, do not guarantee the accuracy of the map, and will not be liable for any claims for damages or loss arising its use. The user hereby accepts and assumes all inherent risks associated with the use of this map.

This map is produced in part with data provided by the Ontario Geographic Data Exchange under Licence with the Ontario Ministry of Natural Resources and the Queen's Printer for Ontario, 2022.

0 50 100 200 300 400 500
Meters/Métres

1:2,000

N W E S

Cette carte et les renseignements connexes qui y sont affichés sont fournis à titre d'illustration seulement et ne doivent pas être utilisés pour la navigation ou à des fins juridiques, techniques ou d'arpentage. En dépit des efforts consentis pour en assurer l'exactitude, les représentations ou renseignements que l'on trouvera ici demeurent approximatifs, du fait de la complexité et de l'étendue des données, et les utilisateurs doivent consulter les sources de données et de renseignements primaires afin de confirmer l'exactitude de la carte. La Ville d'Ottawa et Conservation de la Nation-Sud, ainsi que leurs employés et représentants, ne garantissent pas l'exactitude de la carte et ne sauraient être tenus responsables pour d'éventuelles demandes en dommages-intérêts ou pertes découlant de son utilisation. L'utilisateur accepte et assume par la présente tous les risques inhérents à l'utilisation de cette carte.

Cette carte a été en partie réalisée à l'aide de données fournies par le Groupe d'échange de données géospatiales en Ontario en vertu d'un contrat de licence passé avec le ministère des Richesses naturelles de l'Ontario et l'Imprimeur de la Reine pour l'Ontario en 2022.

DRAFT

MAP No. 11
CARTE No.

ONTARIO REGULATION 97/04: REGULATION FOR DEVELOPMENT, INTERFERENCE WITH WETLANDS AND ALTERATIONS TO SHORELINES AND WATERCOURSES ONTARIO REGULATION 170 / 06

RIVIÈRE OTTAWA

OTTAWA RIVER

ONTARIO REGULATION 97/04: DÉVELOPPEMENT, INTERFÉRENCE AVEC LES TERRES HUMIDES ET ALTÉRATIONS DES BERGES ET DES COURS D'EAU ONTARIO REGULATION 170 / 06

Legend / Légende

- Regulation Limit / Limite Règlementaire
- Area Under Review
- Stream / Ruisseau
- Road / Rue
- Lot, Concession / Lot, Concession

South Nation Conservation
de la Nation Sud

INDEX CONTOUR 1 METRE INTERVAL
NORTH AMERICAN DATUM 1983
COURBES DE NIVEAU PRINCIPALES DE 1.0 MÈTRE
SYSTÈME DE RÉFÉRENCE GÉODÉSIQUE NORD-AMÉRIQUE 1983

GENERAL INFORMATION

Vertical Datum: Mean sea level
Horizontal Datum: North American 1983
Map Projection: Ottawa Transverse Mercator Projection

RENSEIGNMENTS GÉNÉRAUX

Niveau de référence vertical: niveau moyen de la mer
Niveau de référence horizontal: Nord-americain 1983
Projection cartographique: Projection Mercator Transverse d'Ottawa

SHEET INDEX / TABLEAU D'ASSEMBLAGE

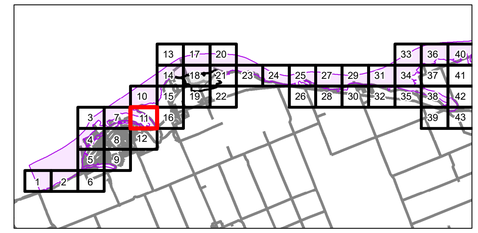

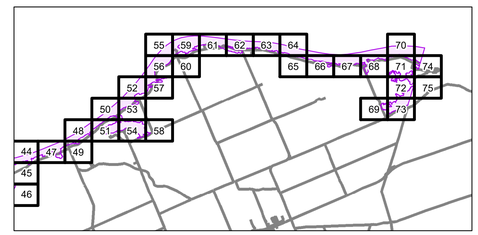

No.	Amendment/Revision	Date
01.	DRAFT	03/08/2023

CON 1 OLD SURVEY LOT 22
CON 1 OLD SURVEY LOT 21
CON 1 OLD SURVEY LOT 19
CON 1 OLD SURVEY LOT 20
CON 1 OLD SURVEY LOT 23
CON 1 OLD SURVEY LOT 22
CON 1 OLD SURVEY LOT 21
Pago Dr
Industrielle St
County Rd 17
Yves St
Kathy St
Robert St
Michel St
Laurier St
County Rd 17

0 50 100 200 300 400 500
Meters/Mètres
1:2,000

N W E S

This map and the associated information displayed thereon are to be used for general illustrative purposes only, and is not suitable or intended for navigation, legal, engineering or surveying purposes. Although best efforts have been made to create accuracy, due to the complex and extensive nature of the data, all representations and/or information provided herein are approximate and users should consult the primary data and information sources to confirm the accuracy of the map. The City of Ottawa and the South Nation Conservation Authority, their employees and agents, do not guarantee the accuracy of the map, and will not be liable for any claims for damages or loss arising its use. The user hereby accepts and assumes all inherent risks associated with the use of this map.

This map is produced in part with data provided by the Ontario Geographic Data Exchange under Licence with the Ontario Ministry of Natural Resources and the Queen's Printer for Ontario, 2022.

Cette carte et les renseignements connexes qui y sont affichés sont fournis à titre d'illustration seulement et ne doivent pas être utilisés pour la navigation ou à des fins juridiques, techniques ou d'arpentage. En dépit des efforts consentis pour en assurer l'exactitude, les représentations ou renseignements que l'on trouvera ici demeurent approximatifs, du fait de la complexité et de l'étendue des données, et les utilisateurs doivent consulter les sources de données et de renseignements primaires afin de confirmer l'exactitude de la carte. La Ville d'Ottawa et Conservation de la Nation-Sud, ainsi que leurs employés et représentants, ne garantissent pas l'exactitude de la carte et ne sauraient être tenus responsables pour d'éventuelles demandes en dommages-intérêts ou pertes découlant de son utilisation. L'utilisateur accepte et assume par la présente tous les risques inhérents à l'utilisation de cette carte.

Cette carte a été en partie réalisée à l'aide de données fournies par le Groupe d'échange de données géospatiales en Ontario en vertu d'un contrat de licence passé avec le ministère des Richesses naturelles de l'Ontario et l'Imprimeur de la Reine pour l'Ontario en 2022.

DRAFT

MAP No. 12
CARTE No.

ONTARIO REGULATION 97/04: REGULATION
FOR DEVELOPMENT, INTERFERENCE WITH
WETLANDS AND ALTERATIONS TO SHORELINES
AND WATERCOURSES ONTARIO REGULATION 170 / 06

RIVIÈRE OTTAWA

OTTAWA RIVER

ONTARIO REGULATION 97/04: DÉVELOPPEMENT,
INTERFÉRENCE AVEC LES TERRES HUMIDES ET
ALTÉRATIONS DES BERGES ET DES COURS D'EAU
ONTARIO REGULATION 170 / 06

Legend / Légende

- Regulation Limit / Limite Règlementaire
- Area Under Review
- Stream / Ruisseau
- Road / Rue
- Lot, Concession / Lot, Concession

South Nation Conservation
de la Nation Sud

INDEX CONTOUR 1 METRE INTERVAL
NORTH AMERICAN DATUM 1983
COURBES DE NIVEAU PRINCIPALES DE 1.0 MÈTRE
SYSTÈME DE RÉFÉRENCE GÉODÉSIQUE NORD-AMÉRIQUE 1983

GENERAL INFORMATION

Vertical Datum: Mean sea level
Horizontal Datum: North American 1983
Map Projection: Ottawa Transverse Mercator Projection

RENSEIGNMENTS GÉNÉRAUX

Niveau de référence vertical: niveau moyen de la mer
Niveau de référence horizontal: Nord-americain 1983
Projection cartographique: Projection Mercator Transverse d'Ottawa

SHEET INDEX / TABLEAU D'ASSEMBLAGE

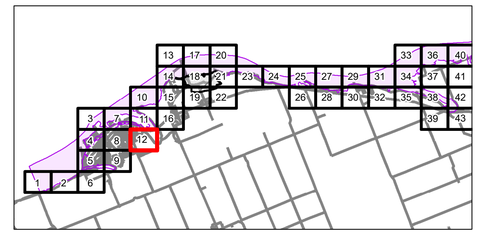

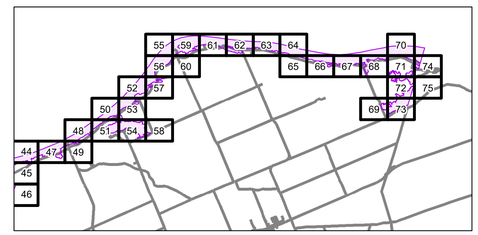

No.	Amendment/Revision	Date
01.	DRAFT	03/08/2023

This map and the associated information displayed thereon are to be used for general illustrative purposes only, and is not suitable or intended for navigation, legal, engineering or surveying purposes. Although best efforts have been made to create accuracy, due to the complex and extensive nature of the data, all representations and/or information provided herein are approximate and users should consult the primary data and information sources to confirm the accuracy of the map. The City of Ottawa and the South Nation Conservation Authority, their employees and agents, do not guarantee the accuracy of the map, and will not be liable for any claims for damages or loss arising its use. The user hereby accepts and assumes all inherent risks associated with the use of this map.

This map is produced in part with data provided by the Ontario Geographic Data Exchange under Licence with the Ontario Ministry of Natural Resources and the Queen's Printer for Ontario, 2022.

0 50 100 200 300 400 500
Meters/Mètres
1:2,000

N W E S

Cette carte et les renseignements connexes qui y sont affichés sont fournis à titre d'illustration seulement et ne doivent pas être utilisés pour la navigation ou à des fins juridiques, techniques ou d'arpentage. En dépit des efforts consentis pour en assurer l'exactitude, les représentations ou renseignements que l'on trouvera ici demeurent approximatifs, du fait de la complexité et de l'étendue des données, et les utilisateurs doivent consulter les sources de données et de renseignements primaires afin de confirmer l'exactitude de la carte. La Ville d'Ottawa et Conservation de la Nation-Sud, ainsi que leurs employés et représentants, ne garantissent pas l'exactitude de la carte et ne sauraient être tenus responsables pour d'éventuelles demandes en dommages-intérêts ou pertes découlant de son utilisation. L'utilisateur accepte et assume par la présente tous les risques inhérents à l'utilisation de cette carte.

Cette carte a été en partie réalisée à l'aide de données fournies par le Groupe d'échange de données géospatiales en Ontario en vertu d'un contrat de licence passé avec le ministère des Richesses naturelles de l'Ontario et l'Imprimeur de la Reine pour l'Ontario en 2022.

DRAFT

MAP No. 13
CARTE No.

ONTARIO REGULATION 97/04: REGULATION
FOR DEVELOPMENT, INTERFERENCE WITH
WETLANDS AND ALTERATIONS TO SHORELINES
AND WATERCOURSES ONTARIO REGULATION 170 / 06

RIVIÈRE OTTAWA

OTTAWA RIVER

ONTARIO REGULATION 97/04: DÉVELOPPEMENT,
INTERFÉRENCE AVEC LES TERRES HUMIDES ET
ALTÉRATIONS DES BERGES ET DES COURS D'EAU
ONTARIO REGULATION 170 / 06

Legend / Légende

- Regulation Limit / Limite Règlementaire
- Area Under Review
- Stream / Ruisseau
- Road / Rue
- Lot, Concession / Lot, Concession

South Nation Conservation
de la Nation Sud

INDEX CONTOUR 1 METRE INTERVAL
NORTH AMERICAN DATUM 1983

COURBES DE NIVEAU PRINCIPALES DE 1.0 MÈTRE
SYSTÈME DE RÉFÉRENCE GÉODÉSIQUE NORD-AMÉRIQUE 1983

GENERAL INFORMATION

Vertical Datum: Mean sea level
Horizontal Datum: North American 1983
Map Projection: Ottawa Transverse Mercator Projection

RENSEIGNMENTS GÉNÉRAUX

Niveau de référence vertical: niveau moyen de la mer
Niveau de référence horizontal: Nord-americain 1983
Projection cartographique: Projection Mercator Transverse d'Ottawa

SHEET INDEX / TABLEAU D'ASSEMBLAGE

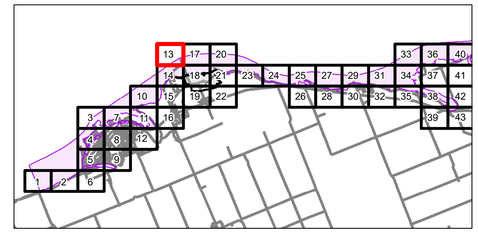

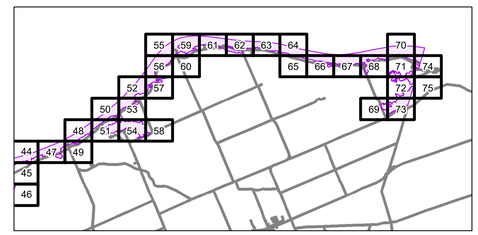

No.	Amendment/Revision	Date
01.	DRAFT	03/08/2023

This map and the associated information displayed thereon are to be used for general illustrative purposes only, and is not suitable or intended for navigation, legal, engineering or surveying purposes. Although best efforts have been made to create accuracy, due to the complex and extensive nature of the data, all representations and/or information provided herein are approximate and users should consult the primary data and information sources to confirm the accuracy of the map. The City of Ottawa and the South Nation Conservation Authority, their employees and agents, do not guarantee the accuracy of the map, and will not be liable for any claims for damages or loss arising its use. The user hereby accepts and assumes all inherent risks associated with the use of this map.

This map is produced in part with data provided by the Ontario Geographic Data Exchange under Licence with the Ontario Ministry of Natural Resources and the Queen's Printer for Ontario, 2022.

0 50 100 200 300 400 500
Meters/Mètres

1:2,000

N W E S

Cette carte et les renseignements connexes qui y sont affichés sont fournis à titre d'illustration seulement et ne doivent pas être utilisés pour la navigation ou à des fins juridiques, techniques ou d'arpentage. En dépit des efforts consentis pour en assurer l'exactitude, les représentations ou renseignements que l'on trouvera ici demeurent approximatifs, du fait de la complexité et de l'étendue des données, et les utilisateurs doivent consulter les sources de données et de renseignements primaires afin de confirmer l'exactitude de la carte. La Ville d'Ottawa et Conservation de la Nation-Sud, ainsi que leurs employés et représentants, ne garantissent pas l'exactitude de la carte et ne sauraient être tenus responsables pour d'éventuelles demandes en dommages-intérêts ou pertes découlant de son utilisation. L'utilisateur accepte et assume par la présente tous les risques inhérents à l'utilisation de cette carte.

Cette carte a été en partie réalisée à l'aide de données fournies par le Groupe d'échange de données géospatiales en Ontario en vertu d'un contrat de licence passé avec le ministère des Richesses naturelles de l'Ontario et l'Imprimeur de la Reine pour l'Ontario en 2022.

DRAFT

MAP No. 14
CARTE No.

ONTARIO REGULATION 97/04: REGULATION
FOR DEVELOPMENT, INTERFERENCE WITH
WETLANDS AND ALTERATIONS TO SHORELINES
AND WATERCOURSES ONTARIO REGULATION 170 / 06

RIVIÈRE OTTAWA

OTTAWA RIVER

ONTARIO REGULATION 97/04: DÉVELOPPEMENT,
INTERFÉRENCE AVEC LES TERRES HUMIDES ET
ALTÉRATIONS DES BERGES ET DES COURS D'EAU
ONTARIO REGULATION 170 / 06

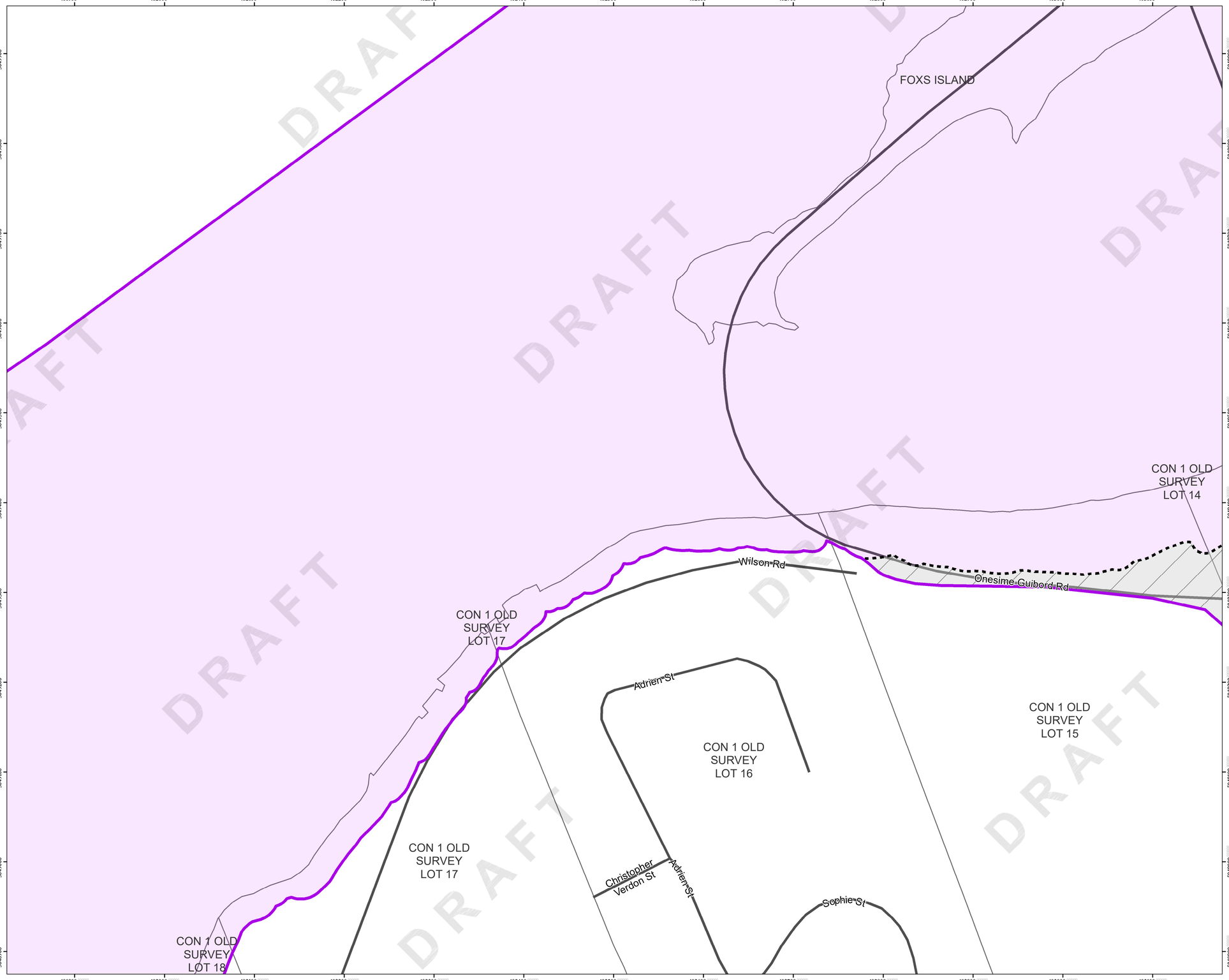

Legend / Légende

- Regulation Limit / Limite Règlementaire
- Area Under Review
- Stream / Ruisseau
- Road / Rue
- Lot, Concession / Lot, Concession

South Nation Conservation
de la Nation Sud

INDEX CONTOUR 1 METRE INTERVAL
NORTH AMERICAN DATUM 1983

COURBES DE NIVEAU PRINCIPALES DE 1.0 MÈTRE
SYSTÈME DE RÉFÉRENCE GÉODÉSIQUE NORD-AMÉRIQUE 1983

GENERAL INFORMATION

Vertical Datum: Mean sea level
Horizontal Datum: North American 1983
Map Projection: Ottawa Transverse Mercator Projection

RENSEIGNMENTS GÉNÉRAUX

Niveau de référence vertical: niveau moyen de la mer
Niveau de référence horizontal: Nord-americain 1983
Projection cartographique: Projection Mercator Transverse d'Ottawa

SHEET INDEX / TABLEAU D'ASSEMBLAGE

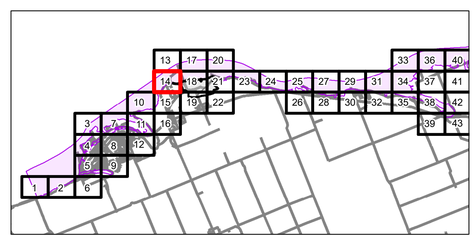

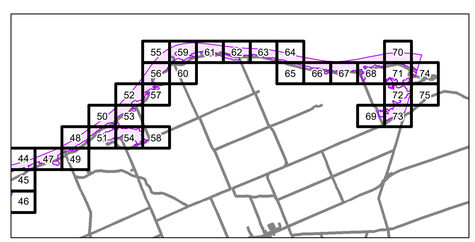

No.	Amendment/Revision	Date
01.	DRAFT	03/08/2023

This map and the associated information displayed thereon are to be used for general illustrative purposes only, and is not suitable or intended for navigation, legal, engineering or surveying purposes. Although best efforts have been made to create accuracy, due to the complex and extensive nature of the data, all representations and/or information provided herein are approximate and users should consult the primary data and information sources to confirm the accuracy of the map. The City of Ottawa and the South Nation Conservation Authority, their employees and agents, do not guarantee the accuracy of the map, and will not be liable for any claims for damages or loss arising its use. The user hereby accepts and assumes all inherent risks associated with the use of this map.

This map is produced in part with data provided by the Ontario Geographic Data Exchange under Licence with the Ontario Ministry of Natural Resources and the Queen's Printer for Ontario, 2022.

0 50 100 200 300 400 500
Meters/Mètres

1:2,000

N
W E
S

Cette carte et les renseignements connexes qui y sont affichés sont fournis à titre d'illustration seulement et ne doivent pas être utilisés pour la navigation ou à des fins juridiques, techniques ou d'arpentage. En dépit des efforts consentis pour en assurer l'exactitude, les représentations ou renseignements que l'on trouvera ici demeurent approximatifs, du fait de la complexité et de l'étendue des données, et les utilisateurs doivent consulter les sources de données et de renseignements primaires afin de confirmer l'exactitude de la carte. La Ville d'Ottawa et Conservation de la Nation-Sud, ainsi que leurs employés et représentants, ne garantissent pas l'exactitude de la carte et ne sauraient être tenus responsables pour d'éventuelles demandes en dommages-intérêts ou pertes découlant de son utilisation. L'utilisateur accepte et assume par la présente tous les risques inhérents à l'utilisation de cette carte.

Cette carte a été en partie réalisée à l'aide de données fournies par le Groupe d'échange de données géospatiales en Ontario en vertu d'un contrat de licence passé avec le ministère des Richesses naturelles de l'Ontario et l'Imprimeur de la Reine pour l'Ontario en 2022.

DRAFT

MAP No. 15
CARTE No.

ONTARIO REGULATION 97/04: REGULATION FOR DEVELOPMENT, INTERFERENCE WITH WETLANDS AND ALTERATIONS TO SHORELINES AND WATERCOURSES ONTARIO REGULATION 170 / 06

RIVIÈRE OTTAWA

OTTAWA RIVER

ONTARIO REGULATION 97/04: DÉVELOPPEMENT, INTERFÉRENCE AVEC LES TERRES HUMIDES ET ALTÉRATIONS DES BERGES ET DES COURS D'EAU ONTARIO REGULATION 170 / 06

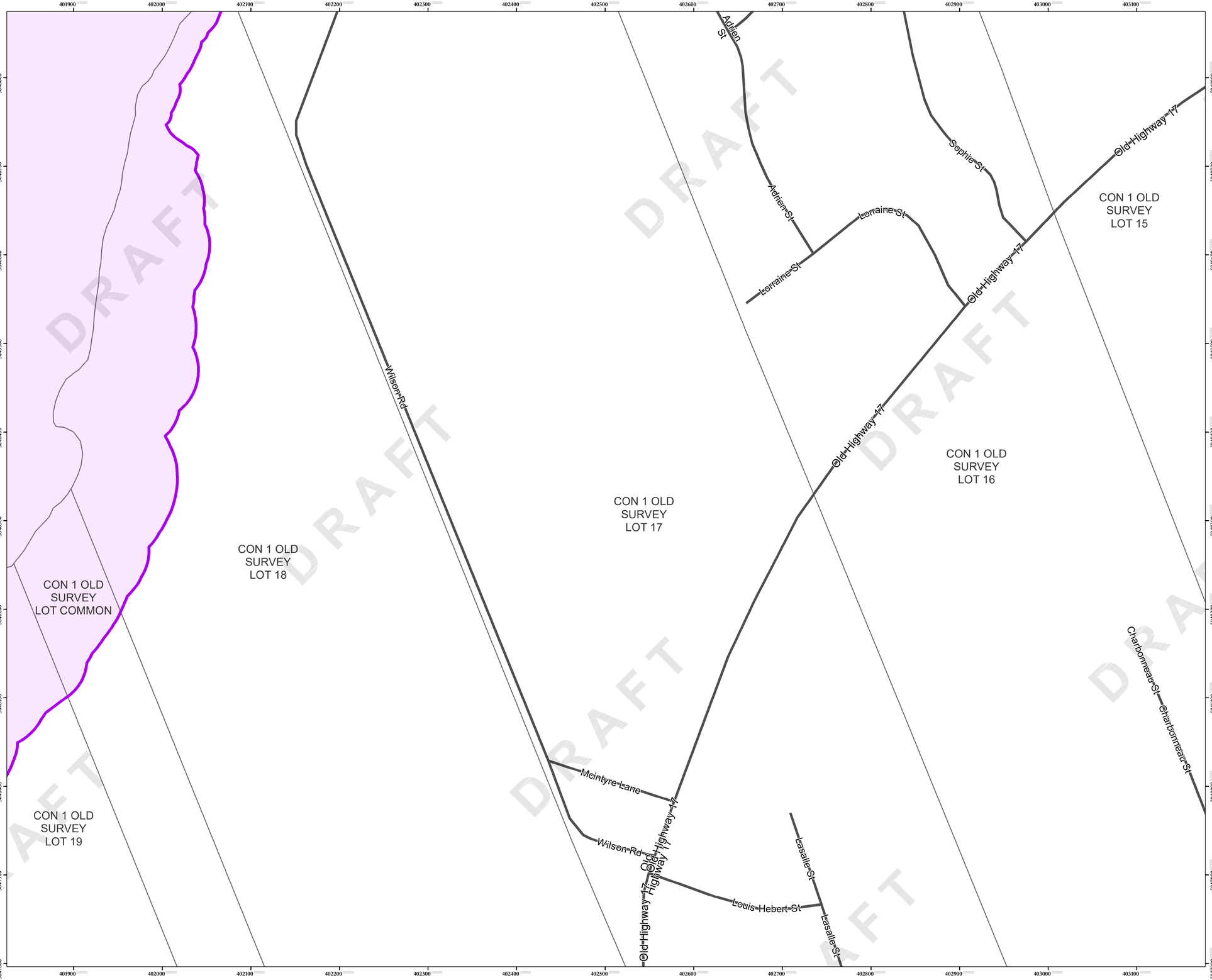

Legend / Légende

- Regulation Limit / Limite Règlementaire
- Area Under Review
- Stream / Ruisseau
- Road / Rue
- Lot, Concession / Lot, Concession

South Nation Conservation
de la Nation Sud

INDEX CONTOUR 1 METRE INTERVAL
NORTH AMERICAN DATUM 1983

COURBES DE NIVEAU PRINCIPALES DE 1.0 MÈTRE
SYSTÈME DE RÉFÉRENCE GÉODÉSIQUE NORD-AMÉRIQUE 1983

GENERAL INFORMATION

Vertical Datum: Mean sea level
Horizontal Datum: North American 1983
Map Projection: Ottawa Transverse Mercator Projection

RENSEIGNMENTS GÉNÉRAUX

Niveau de référence vertical: niveau moyen de la mer
Niveau de référence horizontal: Nord-americain 1983
Projection cartographique: Projection Mercator Transverse d'Ottawa

SHEET INDEX / TABLEAU D'ASSEMBLAGE

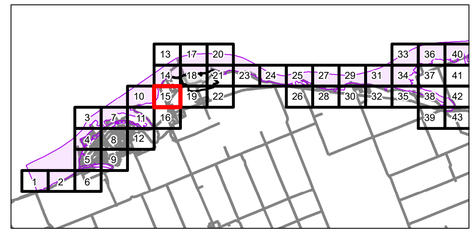

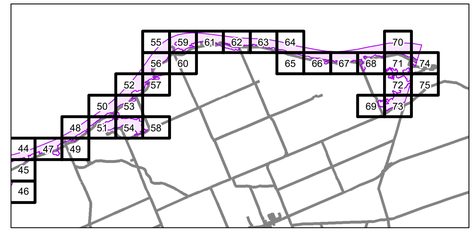

No.	Amendment/Revision	Date
01.	DRAFT	03/08/2023

This map and the associated information displayed thereon are to be used for general illustrative purposes only, and is not suitable or intended for navigation, legal, engineering or surveying purposes. Although best efforts have been made to create accuracy, due to the complex and extensive nature of the data, all representations and/or information provided herein are approximate and users should consult the primary data and information sources to confirm the accuracy of the map. The City of Ottawa and the South Nation Conservation Authority, their employees and agents, do not guarantee the accuracy of the map, and will not be liable for any claims for damages or loss arising its use. The user hereby accepts and assumes all inherent risks associated with the use of this map.

This map is produced in part with data provided by the Ontario Geographic Data Exchange under Licence with the Ontario Ministry of Natural Resources and the Queen's Printer for Ontario, 2022.

0 50 100 200 300 400 500
Meters/Mètres

1:2,000

N W E S

Cette carte et les renseignements connexes qui y sont affichés sont fournis à titre d'illustration seulement et ne doivent pas être utilisés pour la navigation ou à des fins juridiques, techniques ou d'arpentage. En dépit des efforts consentis pour en assurer l'exactitude, les représentations ou renseignements que l'on trouvera ici demeurent approximatifs, du fait de la complexité et de l'étendue des données, et les utilisateurs doivent consulter les sources de données et de renseignements primaires afin de confirmer l'exactitude de la carte. La Ville d'Ottawa et Conservation de la Nation-Sud, ainsi que leurs employés et représentants, ne garantissent pas l'exactitude de la carte et ne sauraient être tenus responsables pour d'éventuelles demandes en dommages-intérêts ou pertes découlant de son utilisation. L'utilisateur accepte et assume par la présente tous les risques inhérents à l'utilisation de cette carte.

Cette carte a été en partie réalisée à l'aide de données fournies par le Groupe d'échange de données géospatiales en Ontario en vertu d'un contrat de licence passé avec le ministère des Richesses naturelles de l'Ontario et l'Imprimeur de la Reine pour l'Ontario en 2022.

DRAFT

MAP No. / CARTE No. 16

ONTARIO REGULATION 97/04: REGULATION FOR DEVELOPMENT, INTERFERENCE WITH WETLANDS AND ALTERATIONS TO SHORELINES AND WATERCOURSES ONTARIO REGULATION 170 / 06

RIVIÈRE OTTAWA

OTTAWA RIVER

ONTARIO REGULATION 97/04: DÉVELOPPEMENT, INTERFÉRENCE AVEC LES TERRES HUMIDES ET ALTÉRATIONS DES BERGES ET DES COURS D'EAU ONTARIO REGULATION 170 / 06

Legend / Légende

- Regulation Limit / Limite Règlementaire
- Area Under Review
- Stream / Ruisseau
- Road / Rue
- Lot, Concession / Lot, Concession

South Nation Conservation
de la Nation Sud

INDEX CONTOUR 1 METRE INTERVAL
NORTH AMERICAN DATUM 1983

COURBES DE NIVEAU PRINCIPALES DE 1.0 MÈTRE
SYSTÈME DE RÉFÉRENCE GÉODÉSIQUE NORD-AMÉRIQUE 1983

GENERAL INFORMATION

Vertical Datum: Mean sea level
Horizontal Datum: North American 1983
Map Projection: Ottawa Transverse Mercator Projection

RENSEIGNMENTS GÉNÉRAUX

Niveau de référence vertical: niveau moyen de la mer
Niveau de référence horizontal: Nord-americain 1983
Projection cartographique: Projection Mercator Transverse d'Ottawa

SHEET INDEX / TABLEAU D'ASSEMBLAGE

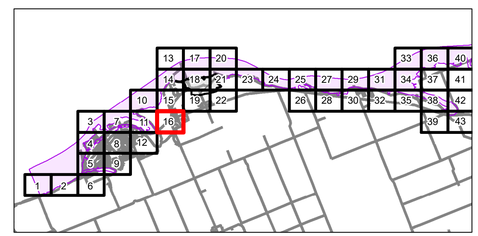

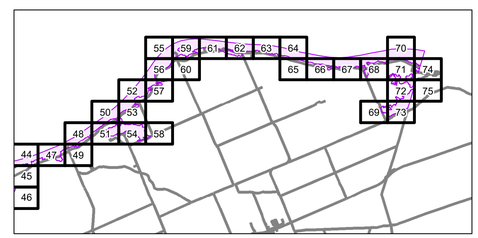

No.	Amendment/Revision	Date
01.	DRAFT	03/08/2023

This map and the associated information displayed thereon are to be used for general illustrative purposes only, and is not suitable or intended for navigation, legal, engineering or surveying purposes. Although best efforts have been made to create accuracy, due to the complex and extensive nature of the data, all representations and/or information provided herein are approximate and users should consult the primary data and information sources to confirm the accuracy of the map. The City of Ottawa and the South Nation Conservation Authority, their employees and agents, do not guarantee the accuracy of the map, and will not be liable for any claims for damages or loss arising its use. The user hereby accepts and assumes all inherent risks associated with the use of this map.

This map is produced in part with data provided by the Ontario Geographic Data Exchange under Licence with the Ontario Ministry of Natural Resources and the Queen's Printer for Ontario, 2022.

0 50 100 200 300 400 500
Meters/Mètres

1:2,000

N W E S

Cette carte et les renseignements connexes qui y sont affichés sont fournis à titre d'illustration seulement et ne doivent pas être utilisés pour la navigation ou à des fins juridiques, techniques ou d'arpentage. En dépit des efforts consentis pour en assurer l'exactitude, les représentations ou renseignements que l'on trouvera ici demeurent approximatifs, du fait de la complexité et de l'étendue des données, et les utilisateurs doivent consulter les sources de données et de renseignements primaires afin de confirmer l'exactitude de la carte. La Ville d'Ottawa et Conservation de la Nation-Sud, ainsi que leurs employés et représentants, ne garantissent pas l'exactitude de la carte et ne sauraient être tenus responsables pour d'éventuelles demandes en dommages-intérêts ou pertes découlant de son utilisation. L'utilisateur accepte et assume par la présente tous les risques inhérents à l'utilisation de cette carte.

Cette carte a été en partie réalisée à l'aide de données fournies par le Groupe d'échange de données géospatiales en Ontario en vertu d'un contrat de licence passé avec le ministère des Richesses naturelles de l'Ontario et l'Imprimeur de la Reine pour l'Ontario en 2022.

DRAFT

MAP No. / CARTE No. 17

ONTARIO REGULATION 97/04: REGULATION
FOR DEVELOPMENT, INTERFERENCE WITH
WETLANDS AND ALTERATIONS TO SHORELINES
AND WATERCOURSES ONTARIO REGULATION 170 / 06

RIVIÈRE OTTAWA

OTTAWA RIVER

ONTARIO REGULATION 97/04: DÉVELOPPEMENT,
INTERFÉRENCE AVEC LES TERRES HUMIDES ET
ALTÉRATIONS DES BERGES ET DES COURS D'EAU
ONTARIO REGULATION 170 / 06

Legend / Légende

Regulation Limit / Limite Règlementaire

Area Under Review

Stream / Ruisseau

Road / Rue

Lot, Concession / Lot, Concession

South Nation Conservation
de la Nation Sud

INDEX CONTOUR 1 METRE INTERVAL
NORTH AMERICAN DATUM 1983

COURBES DE NIVEAU PRINCIPALES DE 1.0 MÈTRE
SYSTÈME DE RÉFÉRENCE GÉODÉSIQUE NORD-AMÉRIQUE 1983

GENERAL INFORMATION

Vertical Datum: Mean sea level
Horizontal Datum: North American 1983
Map Projection: Ottawa Transverse Mercator Projection

RENSEIGNMENTS GÉNÉRAUX

Niveau de référence vertical: niveau moyen de la mer
Niveau de référence horizontal: Nord-americain 1983
Projection cartographique: Projection Mercator Transverse d'Ottawa

SHEET INDEX / TABLEAU D'ASSEMBLAGE

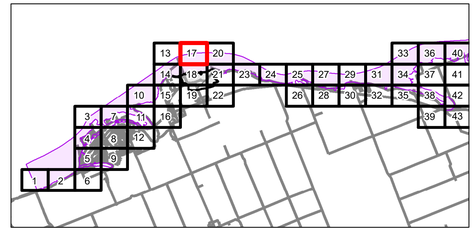

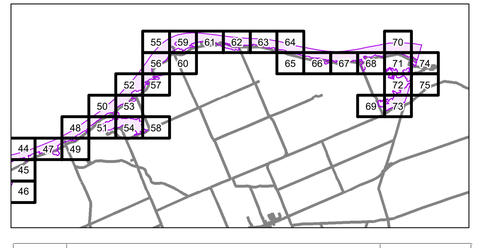

No.	Amendment/Revision	Date
01.	DRAFT	03/08/2023

This map and the associated information displayed thereon are to be used for general illustrative purposes only, and is not suitable or intended for navigation, legal, engineering or surveying purposes. Although best efforts have been made to create accuracy, due to the complex and extensive nature of the data, all representations and/or information provided herein are approximate and users should consult the primary data and information sources to confirm the accuracy of the map. The City of Ottawa and the South Nation Conservation Authority, their employees and agents, do not guarantee the accuracy of the map, and will not be liable for any claims for damages or loss arising its use. The user hereby accepts and assumes all inherent risks associated with the use of this map.

This map is produced in part with data provided by the Ontario Geographic Data Exchange under Licence with the Ontario Ministry of Natural Resources and the Queen's Printer for Ontario, 2022.

0 50 100 200 300 400 500

Meters/Mètres

1:2,000

N W E S

Cette carte et les renseignements connexes qui y sont affichés sont fournis à titre d'illustration seulement et ne doivent pas être utilisés pour la navigation ou à des fins juridiques, techniques ou d'arpentage. En dépit des efforts consentis pour en assurer l'exactitude, les représentations ou renseignements que l'on trouvera ici demeurent approximatifs, du fait de la complexité et de l'étendue des données, et les utilisateurs doivent consulter les sources de données et de renseignements primaires afin de confirmer l'exactitude de la carte. La Ville d'Ottawa et Conservation de la Nation-Sud, ainsi que leurs employés et représentants, ne garantissent pas l'exactitude de la carte et ne sauraient être tenus responsables pour d'éventuelles demandes en dommages-intérêts ou pertes découlant de son utilisation. L'utilisateur accepte et assume par la présente tous les risques inhérents à l'utilisation de cette carte.

Cette carte a été en partie réalisée à l'aide de données fournies par le Groupe d'échange de données géospatiales en Ontario en vertu d'un contrat de licence passé avec le ministère des Richesses naturelles de l'Ontario et l'Imprimeur de la Reine pour l'Ontario en 2022.

DRAFT

MAP No. / CARTE No. 18

ONTARIO REGULATION 97/04: REGULATION FOR DEVELOPMENT, INTERFERENCE WITH WETLANDS AND ALTERATIONS TO SHORELINES AND WATERCOURSES ONTARIO REGULATION 170 / 06

RIVIÈRE OTTAWA

OTTAWA RIVER

ONTARIO REGULATION 97/04: DÉVELOPPEMENT, INTERFÉRENCE AVEC LES TERRES HUMIDES ET ALTÉRATIONS DES BERGES ET DES COURS D'EAU ONTARIO REGULATION 170 / 06

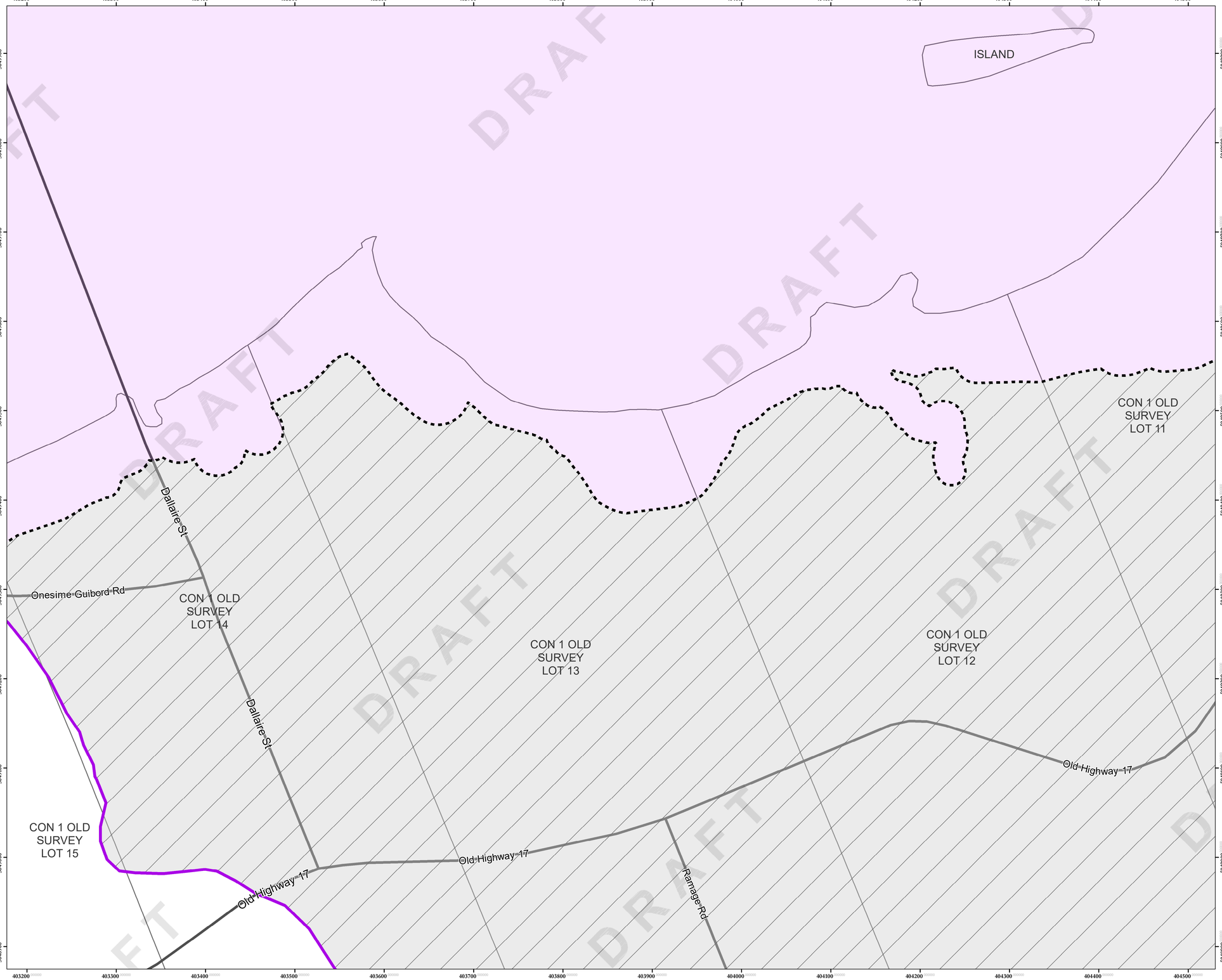

Legend / Légende

- Regulation Limit / Limite Règlementaire
- Area Under Review
- Stream / Ruisseau
- Road / Rue
- Lot, Concession / Lot, Concession

SOUTH NATION CONSERVATION
DE LA NATION SUD

INDEX CONTOUR 1 METRE INTERVAL
NORTH AMERICAN DATUM 1983
COURBES DE NIVEAU PRINCIPALES DE 1.0 MÈTRE
SYSTÈME DE RÉFÉRENCE GÉODÉSIQUE NORD-AMÉRIQUE 1983

GENERAL INFORMATION

Vertical Datum: Mean sea level
Horizontal Datum: North American 1983
Map Projection: Ottawa Transverse Mercator Projection

RENSEIGNMENTS GÉNÉRAUX

Niveau de référence vertical: niveau moyen de la mer
Niveau de référence horizontal: Nord-americain 1983
Projection cartographique: Projection Mercator Transverse d'Ottawa

SHEET INDEX / TABLEAU D'ASSEMBLAGE

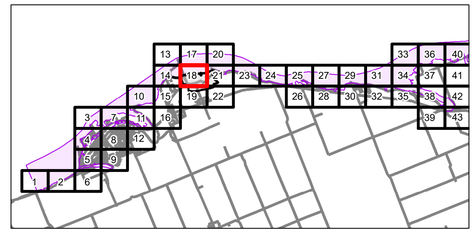

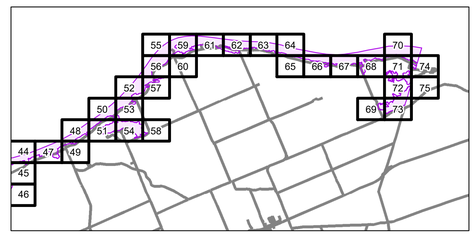

No.	Amendment/Revision	Date
01.	DRAFT	03/08/2023

This map and the associated information displayed thereon are to be used for general illustrative purposes only, and is not suitable or intended for navigation, legal, engineering or surveying purposes. Although best efforts have been made to create accuracy, due to the complex and extensive nature of the data, all representations and/or information provided herein are approximate and users should consult the primary data and information sources to confirm the accuracy of the map. The City of Ottawa and the South Nation Conservation Authority, their employees and agents, do not guarantee the accuracy of the map, and will not be liable for any claims for damages or loss arising its use. The user hereby accepts and assumes all inherent risks associated with the use of this map.

This map is produced in part with data provided by the Ontario Geographic Data Exchange under Licence with the Ontario Ministry of Natural Resources and the Queen's Printer for Ontario, 2022.

0 50 100 200 300 400 500
Meters/Métres

1:2,000

N W E S

Cette carte et les renseignements connexes qui y sont affichés sont fournis à titre d'illustration seulement et ne doivent pas être utilisés pour la navigation ou à des fins juridiques, techniques ou d'arpentage. En dépit des efforts consentis pour en assurer l'exactitude, les représentations ou renseignements que l'on trouvera ici demeurent approximatifs, du fait de la complexité et de l'étendue des données, et les utilisateurs doivent consulter les sources de données et de renseignements primaires afin de confirmer l'exactitude de la carte. La Ville d'Ottawa et Conservation de la Nation-Sud, ainsi que leurs employés et représentants, ne garantissent pas l'exactitude de la carte et ne sauraient être tenus responsables pour d'éventuelles demandes en dommages-intérêts ou pertes découlant de son utilisation. L'utilisateur accepte et assume par la présente tous les risques inhérents à l'utilisation de cette carte.

Cette carte a été en partie réalisée à l'aide de données fournies par le Groupe d'échange de données géospatiales en Ontario en vertu d'un contrat de licence passé avec le ministère des Richesses naturelles de l'Ontario et l'Imprimeur de la Reine pour l'Ontario en 2022.

DRAFT MAP No. 19
CARTE No.

ONTARIO REGULATION 97/04: REGULATION
FOR DEVELOPMENT, INTERFERENCE WITH
WETLANDS AND ALTERATIONS TO SHORELINES
AND WATERCOURSES ONTARIO REGULATION 170 / 06

RIVIÈRE OTTAWA

OTTAWA RIVER

ONTARIO REGULATION 97/04: DÉVELOPPEMENT,
INTERFÉRENCE AVEC LES TERRES HUMIDES ET
ALTÉRATIONS DES BERGES ET DES COURS D'EAU
ONTARIO REGULATION 170 / 06

Legend / Légende

- Regulation Limit / Limite Règlementaire
- Area Under Review
- Stream / Ruisseau
- Road / Rue
- Lot, Concession / Lot, Concession

South Nation Conservation
de la Nation Sud

INDEX CONTOUR 1 METRE INTERVAL
NORTH AMERICAN DATUM 1983

COURBES DE NIVEAU PRINCIPALES DE 1,0 MÈTRE
SYSTÈME DE RÉFÉRENCE GÉODÉSIQUE NORD-AMÉRIQUE 1983

GENERAL INFORMATION

Vertical Datum: Mean sea level
Horizontal Datum: North American 1983
Map Projection: Ottawa Transverse Mercator Projection

RENSEIGNMENTS GÉNÉRAUX

Niveau de référence vertical: niveau moyen de la mer
Niveau de référence horizontal: Nord-americain 1983
Projection cartographique: Projection Mercator Transverse d'Ottawa

SHEET INDEX / TABLEAU D'ASSEMBLAGE

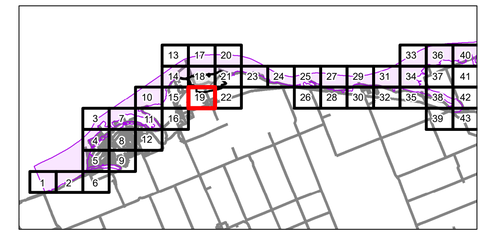

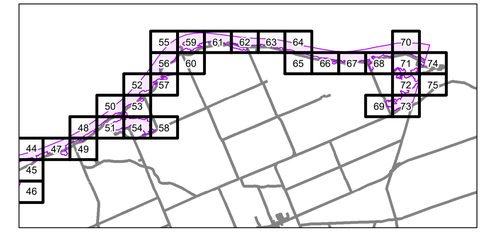

No.	Amendment/Revision	Date
01.	DRAFT	03/08/2023

0 50 100 200 300 400 500
Meters/Métres
1:2,000

N W E S

This map and the associated information displayed thereon are to be used for general illustrative purposes only, and is not suitable or intended for navigation, legal, engineering or surveying purposes. Although best efforts have been made to create accuracy, due to the complex and extensive nature of the data, all representations and/or information provided herein are approximate and users should consult the primary data and information sources to confirm the accuracy of the map. The City of Ottawa and the South Nation Conservation Authority, their employees and agents, do not guarantee the accuracy of the map, and will not be liable for any claims for damages or loss arising its use. The user hereby accepts and assumes all inherent risks associated with the use of this map.

This map is produced in part with data provided by the Ontario Geographic Data Exchange under Licence with the Ontario Ministry of Natural Resources and the Queen's Printer for Ontario, 2022.

Cette carte et les renseignements connexes qui y sont affichés sont fournis à titre d'illustration seulement et ne doivent pas être utilisés pour la navigation ou à des fins juridiques, techniques ou d'arpentage. En dépit des efforts consentis pour en assurer l'exactitude, les représentations ou renseignements que l'on trouvera ici demeurent approximatifs, du fait de la complexité et de l'étendue des données, et les utilisateurs doivent consulter les sources de données et de renseignements primaires afin de confirmer l'exactitude de la carte. La Ville d'Ottawa et Conservation de la Nation-Sud, ainsi que leurs employés et représentants, ne garantissent pas l'exactitude de la carte et ne sauraient être tenus responsables pour d'éventuelles demandes en dommages-intérêts ou pertes découlant de son utilisation. L'utilisateur accepte et assume par la présente tous les risques inhérents à l'utilisation de cette carte.

Cette carte a été en partie réalisée à l'aide de données fournies par le Groupe d'échange de données géospatiales en Ontario en vertu d'un contrat de licence passé avec le ministère des Richesses naturelles de l'Ontario et l'Imprimeur de la Reine pour l'Ontario en 2022.

DRAFT

MAP No. 20
CARTE No.

ONTARIO REGULATION 97/04: REGULATION
FOR DEVELOPMENT, INTERFERENCE WITH
WETLANDS AND ALTERATIONS TO SHORELINES
AND WATERCOURSES ONTARIO REGULATION 170 / 06

RIVIÈRE OTTAWA

OTTAWA RIVER

ONTARIO REGULATION 97/04: DÉVELOPPEMENT,
INTERFÉRENCE AVEC LES TERRES HUMIDES ET
ALTÉRATIONS DES BERGES ET DES COURS D'EAU
ONTARIO REGULATION 170 / 06

Legend / Légende

- Regulation Limit / Limite Règlementaire
- Area Under Review
- Stream / Ruisseau
- Road / Rue
- Lot, Concession / Lot, Concession

SOUTH NATION CONSERVATION
DE LA NATION SUD

INDEX CONTOUR 1 METRE INTERVAL
NORTH AMERICAN DATUM 1983

COURBES DE NIVEAU PRINCIPALES DE 1.0 MÈTRE
SYSTÈME DE RÉFÉRENCE GÉODÉSIQUE NORD-AMÉRIQUE 1983

GENERAL INFORMATION

Vertical Datum: Mean sea level
Horizontal Datum: North American 1983
Map Projection: Ottawa Transverse Mercator Projection

RENSEIGNMENTS GÉNÉRAUX

Niveau de référence vertical: niveau moyen de la mer
Niveau de référence horizontal: Nord-americain 1983
Projection cartographique: Projection Mercator Transverse d'Ottawa

SHEET INDEX / TABLEAU D'ASSEMBLAGE

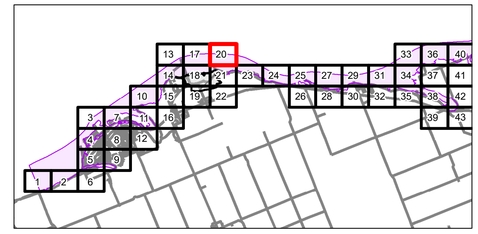

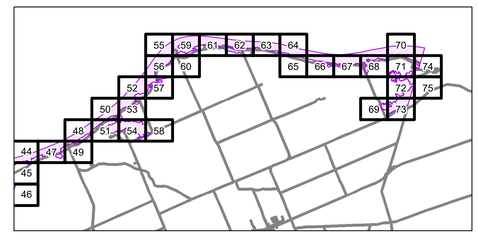

No.	Amendment/Revision	Date
01.	DRAFT	03/08/2023

ISLAND

404600 404700 404800 404900 405000 405100 405200 405300 405400 405500 405600 405700 405800

5051000 5050900 5050800 5050700 5050600 5050500 5050400 5050300 5050200 5050100 5050000

This map and the associated information displayed thereon are to be used for general illustrative purposes only, and is not suitable or intended for navigation, legal, engineering or surveying purposes. Although best efforts have been made to create accuracy, due to the complex and extensive nature of the data, all representations and/or information provided herein are approximate and users should consult the primary data and information sources to confirm the accuracy of the map. The City of Ottawa and the South Nation Conservation Authority, their employees and agents, do not guarantee the accuracy of the map, and will not be liable for any claims for damages or loss arising its use. The user hereby accepts and assumes all inherent risks associated with the use of this map.

This map is produced in part with data provided by the Ontario Geographic Data Exchange under Licence with the Ontario Ministry of Natural Resources and the Queen's Printer for Ontario, 2022.

0 50 100 200 300 400 500
Meters/Métres

1:2,000

N W E S

Cette carte et les renseignements connexes qui y sont affichés sont fournis à titre d'illustration seulement et ne doivent pas être utilisés pour la navigation ou à des fins juridiques, techniques ou d'arpentage. En dépit des efforts consentis pour en assurer l'exactitude, les représentations ou renseignements que l'on trouvera ici demeurent approximatifs, du fait de la complexité et de l'étendue des données, et les utilisateurs doivent consulter les sources de données et de renseignements primaires afin de confirmer l'exactitude de la carte. La Ville d'Ottawa et Conservation de la Nation-Sud, ainsi que leurs employés et représentants, ne garantissent pas l'exactitude de la carte et ne sauraient être tenus responsables pour d'éventuelles demandes en dommages-intérêts ou pertes découlant de son utilisation. L'Utilisateur accepte et assume par la présente tous les risques inhérents à l'utilisation de cette carte.

Cette carte a été en partie réalisée à l'aide de données fournies par le Groupe d'échange de données géospatiales en Ontario en vertu d'un contrat de licence passé avec le ministère des Richesses naturelles de l'Ontario et l'Imprimeur de la Reine pour l'Ontario en 2022.

DRAFT

MAP No. 21
CARTE No.

ONTARIO REGULATION 97/04: REGULATION
FOR DEVELOPMENT, INTERFERENCE WITH
WETLANDS AND ALTERATIONS TO SHORELINES
AND WATERCOURSES ONTARIO REGULATION 170 / 06

RIVIÈRE OTTAWA

OTTAWA RIVER

ONTARIO REGULATION 97/04: DÉVELOPPEMENT,
INTERFÉRENCE AVEC LES TERRES HUMIDES ET
ALTÉRATIONS DES BERGES ET DES COURS D'EAU
ONTARIO REGULATION 170 / 06

Legend / Légende

- Regulation Limit / Limite Règlementaire
- Area Under Review
- Stream / Ruisseau
- Road / Rue
- Lot, Concession / Lot, Concession

South Nation Conservation
de la Nation Sud

INDEX CONTOUR 1 METRE INTERVAL
NORTH AMERICAN DATUM 1983

COURBES DE NIVEAU PRINCIPALES DE 1.0 MÈTRE
SYSTÈME DE RÉFÉRENCE GÉODÉSIQUE NORD-AMÉRIQUE 1983

GENERAL INFORMATION

Vertical Datum: Mean sea level
Horizontal Datum: North American 1983
Map Projection: Ottawa Transverse Mercator Projection

RENSEIGNMENTS GÉNÉRAUX

Niveau de référence vertical: niveau moyen de la mer
Niveau de référence horizontal: Nord-americain 1983
Projection cartographique: Projection Mercator Transverse d'Ottawa

SHEET INDEX / TABLEAU D'ASSEMBLAGE

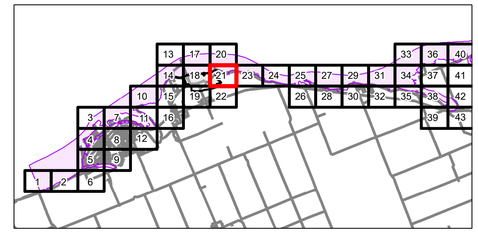

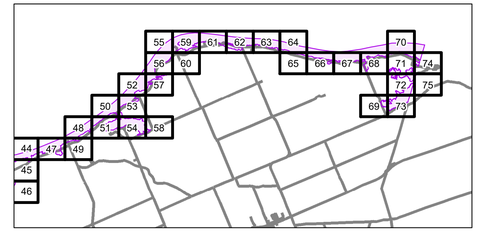

No.	Amendment/Revision	Date
01.	DRAFT	03/08/2023

Old Highway 17

CON 1 OLD SURVEY LOT 8
CON 1 OLD SURVEY LOT 9
CON 1 OLD SURVEY LOT 10
CON 1 OLD SURVEY LOT 11
CON 1 OLD SURVEY LOT 12

404600 404700 404800 404900 405000 405100 405200 405300 405400 405500 405600 405700 405800

5049900 5049800 5049700 5049600 5049500 5049400 5049300 5049200 5049100 5049000 5048900

This map and the associated information displayed thereon are to be used for general illustrative purposes only, and is not suitable or intended for navigation, legal, engineering or surveying purposes. Although best efforts have been made to create accuracy, due to the complex and extensive nature of the data, all representations and/or information provided herein are approximate and users should consult the primary data and information sources to confirm the accuracy of the map. The City of Ottawa and the South Nation Conservation Authority, their employees and agents, do not guarantee the accuracy of the map, and will not be liable for any claims for damages or loss arising its use. The user hereby accepts and assumes all inherent risks associated with the use of this map.

This map is produced in part with data provided by the Ontario Geographic Data Exchange under Licence with the Ontario Ministry of Natural Resources and the Queen's Printer for Ontario, 2022.

0 50 100 200 300 400 500
Meters/Mètres

1:2,000

N W E S

Cette carte et les renseignements connexes qui y sont affichés sont fournis à titre d'illustration seulement et ne doivent pas être utilisés pour la navigation ou à des fins juridiques, techniques ou d'arpentage. En dépit des efforts consentis pour en assurer l'exactitude, les représentations ou renseignements que l'on trouvera ici demeurent approximatifs, du fait de la complexité et de l'étendue des données, et les utilisateurs doivent consulter les sources de données et de renseignements primaires afin de confirmer l'exactitude de la carte. La Ville d'Ottawa et Conservation de la Nation-Sud, ainsi que leurs employés et représentants, ne garantissent pas l'exactitude de la carte et ne sauraient être tenus responsables pour d'éventuelles demandes en dommages-intérêts ou pertes découlant de son utilisation. L'utilisateur accepte et assume par la présente tous les risques inhérents à l'utilisation de cette carte.

Cette carte a été en partie réalisée à l'aide de données fournies par le Groupe d'échange de données géospatiales en Ontario en vertu d'un contrat de licence passé avec le ministère des Richesses naturelles de l'Ontario et l'Imprimeur de la Reine pour l'Ontario en 2022.

DRAFT

MAP No. 22
CARTE No.

ONTARIO REGULATION 97/04: REGULATION
FOR DEVELOPMENT, INTERFERENCE WITH
WETLANDS AND ALTERATIONS TO SHORELINES
AND WATERCOURSES ONTARIO REGULATION 170 / 06

RIVIÈRE OTTAWA

OTTAWA RIVER

ONTARIO REGULATION 97/04: DÉVELOPPEMENT,
INTERFÉRENCE AVEC LES TERRES HUMIDES ET
ALTÉRATIONS DES BERGES ET DES COURS D'EAU
ONTARIO REGULATION 170 / 06

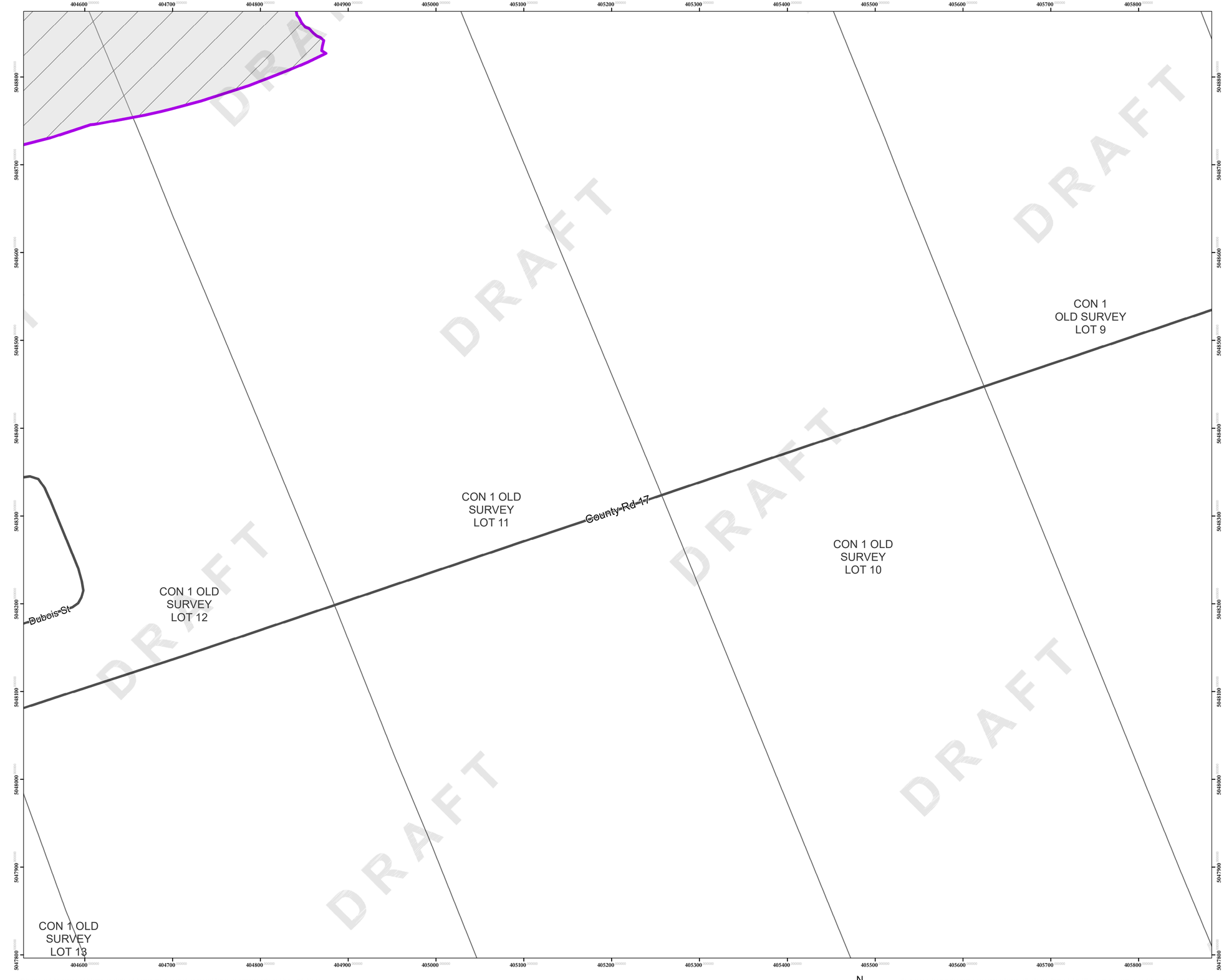

Legend / Légende

- Regulation Limit / Limite Règlementaire
- Area Under Review
- Stream / Ruisseau
- Road / Rue
- Lot, Concession / Lot, Concession

South Nation Conservation
de la Nation Sud

INDEX CONTOUR 1 METRE INTERVAL
NORTH AMERICAN DATUM 1983
COURBES DE NIVEAU PRINCIPALES DE 1.0 MÈTRE
SYSTÈME DE RÉFÉRENCE GÉODÉSIQUE NORD-AMÉRIQUE 1983

GENERAL INFORMATION

Vertical Datum: Mean sea level
Horizontal Datum: North American 1983
Map Projection: Ottawa Transverse Mercator Projection

RENSEIGNMENTS GÉNÉRAUX

Niveau de référence vertical: niveau moyen de la mer
Niveau de référence horizontal: Nord-americain 1983
Projection cartographique: Projection Mercator Transverse d'Ottawa

SHEET INDEX / TABLEAU D'ASSEMBLAGE

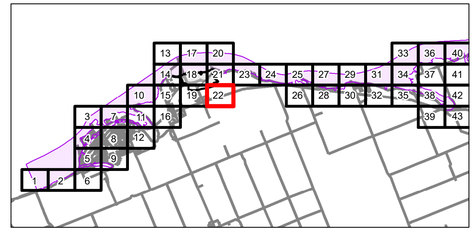

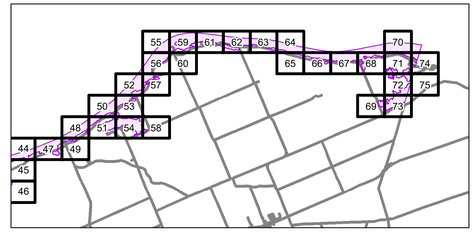

No.	Amendment/Revision	Date
01.	DRAFT	03/08/2023

This map and the associated information displayed thereon are to be used for general illustrative purposes only, and is not suitable or intended for navigation, legal, engineering or surveying purposes. Although best efforts have been made to create accuracy, due to the complex and extensive nature of the data, all representations and/or information provided herein are approximate and users should consult the primary data and information sources to confirm the accuracy of the map. The City of Ottawa and the South Nation Conservation Authority, their employees and agents, do not guarantee the accuracy of the map, and will not be liable for any claims for damages or loss arising its use. The user hereby accepts and assumes all inherent risks associated with the use of this map.

This map is produced in part with data provided by the Ontario Geographic Data Exchange under Licence with the Ontario Ministry of Natural Resources and the Queen's Printer for Ontario, 2022.

0 50 100 200 300 400 500
Meters/Métres

1:2,000

N
W E
S

Cette carte et les renseignements connexes qui y sont affichés sont fournis à titre d'illustration seulement et ne doivent pas être utilisés pour la navigation ou à des fins juridiques, techniques ou d'arpentage. En dépit des efforts consentis pour en assurer l'exactitude, les représentations ou renseignements que l'on trouvera ici demeurent approximatifs, du fait de la complexité et de l'étendue des données, et les utilisateurs doivent consulter les sources de données et de renseignements primaires afin de confirmer l'exactitude de la carte. La Ville d'Ottawa et Conservation de la Nation-Sud, ainsi que leurs employés et représentants, ne garantissent pas l'exactitude de la carte et ne sauraient être tenus responsables pour d'éventuelles demandes en dommages-intérêts ou pertes découlant de son utilisation. L'utilisateur accepte et assume par la présente tous les risques inhérents à l'utilisation de cette carte.

Cette carte a été en partie réalisée à l'aide de données fournies par le Groupe d'échange de données géospatiales en Ontario en vertu d'un contrat de licence passé avec le ministère des Richesses naturelles de l'Ontario et l'Imprimeur de la Reine pour l'Ontario en 2022.

DRAFT

MAP No. 23
CARTE No.

ONTARIO REGULATION 97/04: REGULATION
FOR DEVELOPMENT, INTERFERENCE WITH
WETLANDS AND ALTERATIONS TO SHORELINES
AND WATERCOURSES ONTARIO REGULATION 170 / 06

RIVIÈRE OTTAWA

OTTAWA RIVER

ONTARIO REGULATION 97/04: DÉVELOPPEMENT,
INTERFÉRENCE AVEC LES TERRES HUMIDES ET
ALTÉRATIONS DES BERGES ET DES COURS D'EAU
ONTARIO REGULATION 170 / 06

Legend / Légende

- Regulation Limit / Limite Règlementaire
- Area Under Review
- Stream / Ruisseau
- Road / Rue
- Lot, Concession / Lot, Concession

South Nation Conservation
de la Nation Sud

INDEX CONTOUR 1 METRE INTERVAL
NORTH AMERICAN DATUM 1983

COURBES DE NIVEAU PRINCIPALES DE 1.0 MÈTRE
SYSTÈME DE RÉFÉRENCE GÉODÉSIQUE NORD-AMÉRIQUE 1983

GENERAL INFORMATION

Vertical Datum: Mean sea level
Horizontal Datum: North American 1983
Map Projection: Ottawa Transverse Mercator Projection

RENSEIGNMENTS GÉNÉRAUX

Niveau de référence vertical: niveau moyen de la mer
Niveau de référence horizontal: Nord-americain 1983
Projection cartographique: Projection Mercator Transverse d'Ottawa

SHEET INDEX / TABLEAU D'ASSEMBLAGE

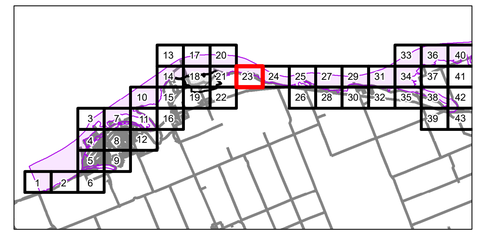

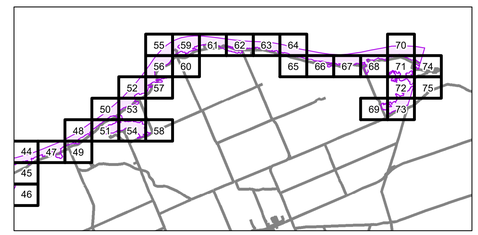

No.	Amendment/Revision	Date
01.	DRAFT	03/08/2023

CON 1 OLD
SURVEY
LOT 7

CON 1
OLD SURVEY
LOT 8

CON 1
OLD SURVEY
LOT 6

CON 1
OLD SURVEY
LOT 5

Old Highway 17

0 50 100 200 300 400 500
Meters/Métres

1:2,000

N W E S

This map and the associated information displayed thereon are to be used for general illustrative purposes only, and is not suitable or intended for navigation, legal, engineering or surveying purposes. Although best efforts have been made to create accuracy, due to the complex and extensive nature of the data, all representations and/or information provided herein are approximate and users should consult the primary data and information sources to confirm the accuracy of the map. The City of Ottawa and the South Nation Conservation Authority, their employees and agents, do not guarantee the accuracy of the map, and will not be liable for any claims for damages or loss arising its use. The user hereby accepts and assumes all inherent risks associated with the use of this map.

This map is produced in part with data provided by the Ontario Geographic Data Exchange under Licence with the Ontario Ministry of Natural Resources and the Queen's Printer for Ontario, 2022.

Cette carte et les renseignements connexes qui y sont affichés sont fournis à titre d'illustration seulement et ne doivent pas être utilisés pour la navigation ou à des fins juridiques, techniques ou d'arpentage. En dépit des efforts consentis pour en assurer l'exactitude, les représentations ou renseignements que l'on trouvera ici demeurent approximatifs, du fait de la complexité et de l'étendue des données, et les utilisateurs doivent consulter les sources de données et de renseignements primaires afin de confirmer l'exactitude de la carte. La Ville d'Ottawa et Conservation de la Nation-Sud, ainsi que leurs employés et représentants, ne garantissent pas l'exactitude de la carte et ne sauraient être tenus responsables pour d'éventuelles demandes en dommages-intérêts ou pertes découlant de son utilisation. L'utilisateur accepte et assume par la présente tous les risques inhérents à l'utilisation de cette carte.

Cette carte a été en partie réalisée à l'aide de données fournies par le Groupe d'échange de données géospatiales en Ontario en vertu d'un contrat de licence passé avec le ministère des Richesses naturelles de l'Ontario et l'Imprimeur de la Reine pour l'Ontario en 2022.

DRAFT

MAP No. 24
CARTE No.

ONTARIO REGULATION 97/04: REGULATION
FOR DEVELOPMENT, INTERFERENCE WITH
WETLANDS AND ALTERATIONS TO SHORELINES
AND WATERCOURSES ONTARIO REGULATION 170 / 06

RIVIÈRE OTTAWA

OTTAWA RIVER

ONTARIO REGULATION 97/04: DÉVELOPPEMENT,
INTERFÉRENCE AVEC LES TERRES HUMIDES ET
ALTÉRATIONS DES BERGES ET DES COURS D'EAU
ONTARIO REGULATION 170 / 06

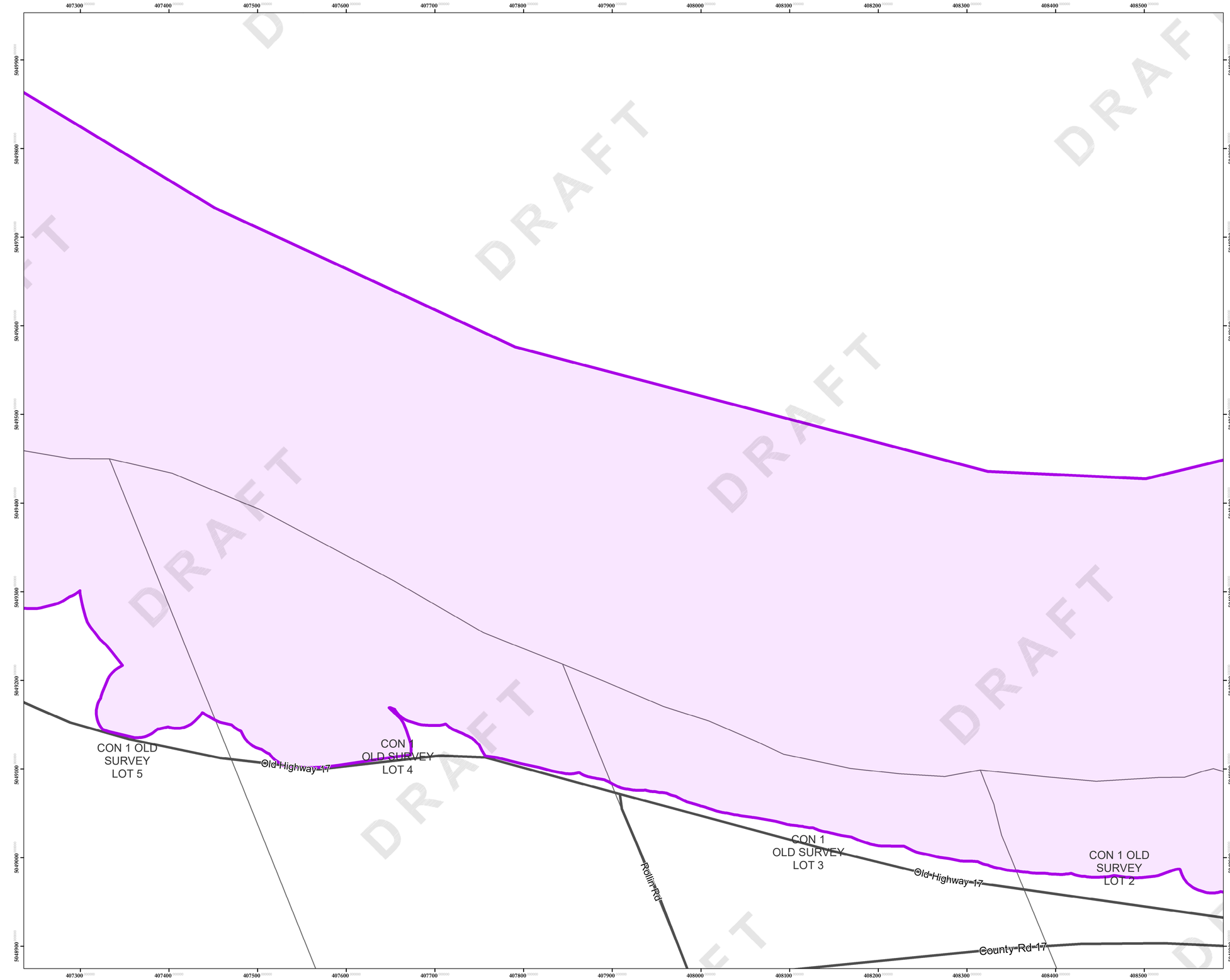

Legend / Légende

- Regulation Limit / Limite Règlementaire
- Area Under Review
- Stream / Ruisseau
- Road / Rue
- Lot, Concession / Lot, Concession

SOUTH NATION CONSERVATION
DE LA NATION SUD

INDEX CONTOUR 1 METRE INTERVAL
NORTH AMERICAN DATUM 1983

COURBES DE NIVEAU PRINCIPALES DE 1.0 MÈTRE
SYSTÈME DE RÉFÉRENCE GÉODÉSIQUE NORD-AMÉRIQUE 1983

GENERAL INFORMATION

Vertical Datum: Mean sea level
Horizontal Datum: North American 1983
Map Projection: Ottawa Transverse Mercator Projection

RENSEIGNMENTS GÉNÉRAUX

Niveau de référence vertical: niveau moyen de la mer
Niveau de référence horizontal: Nord-americain 1983
Projection cartographique: Projection Mercator Transverse d'Ottawa

SHEET INDEX / TABLEAU D'ASSEMBLAGE

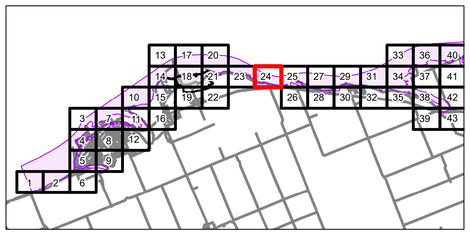

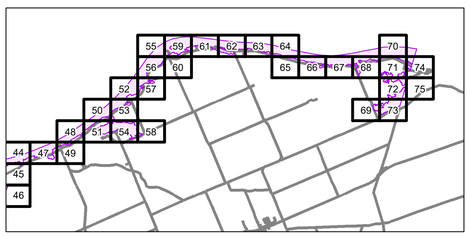

No.	Amendment/Revision	Date
01.	DRAFT	03/08/2023

This map and the associated information displayed thereon are to be used for general illustrative purposes only, and is not suitable or intended for navigation, legal, engineering or surveying purposes. Although best efforts have been made to create accuracy, due to the complex and extensive nature of the data, all representations and/or information provided herein are approximate and users should consult the primary data and information sources to confirm the accuracy of the map. The City of Ottawa and the South Nation Conservation Authority, their employees and agents, do not guarantee the accuracy of the map, and will not be liable for any claims for damages or loss arising its use. The user hereby accepts and assumes all inherent risks associated with the use of this map.

This map is produced in part with data provided by the Ontario Geographic Data Exchange under Licence with the Ontario Ministry of Natural Resources and the Queen's Printer for Ontario, 2022.

0 50 100 200 300 400 500
Meters/Métres

1:2,000

N
W E
S

Cette carte et les renseignements connexes qui y sont affichés sont fournis à titre d'illustration seulement et ne doivent pas être utilisés pour la navigation ou à des fins juridiques, techniques ou d'arpentage. En dépit des efforts consentis pour en assurer l'exactitude, les représentations ou renseignements que l'on trouvera ici demeurent approximatifs, du fait de la complexité et de l'étendue des données, et les utilisateurs doivent consulter les sources de données et de renseignements primaires afin de confirmer l'exactitude de la carte. La Ville d'Ottawa et Conservation de la Nation-Sud, ainsi que leurs employés et représentants, ne garantissent pas l'exactitude de la carte et ne sauraient être tenus responsables pour d'éventuelles demandes en dommages-intérêts ou pertes découlant de son utilisation. L'utilisateur accepte et assume par la présente tous les risques inhérents à l'utilisation de cette carte.

Cette carte a été en partie réalisée à l'aide de données fournies par le Groupe d'échange de données géospatiales en Ontario en vertu d'un contrat de licence passé avec le ministère des Richesses naturelles de l'Ontario et l'Imprimeur de la Reine pour l'Ontario en 2022.

DRAFT

MAP No. 25
CARTE No.

ONTARIO REGULATION 97/04: REGULATION
FOR DEVELOPMENT, INTERFERENCE WITH
WETLANDS AND ALTERATIONS TO SHORELINES
AND WATERCOURSES ONTARIO REGULATION 170 / 06

RIVIÈRE OTTAWA

OTTAWA RIVER

ONTARIO REGULATION 97/04: DÉVELOPPEMENT,
INTERFÉRENCE AVEC LES TERRES HUMIDES ET
ALTÉRATIONS DES BERGES ET DES COURS D'EAU
ONTARIO REGULATION 170 / 06

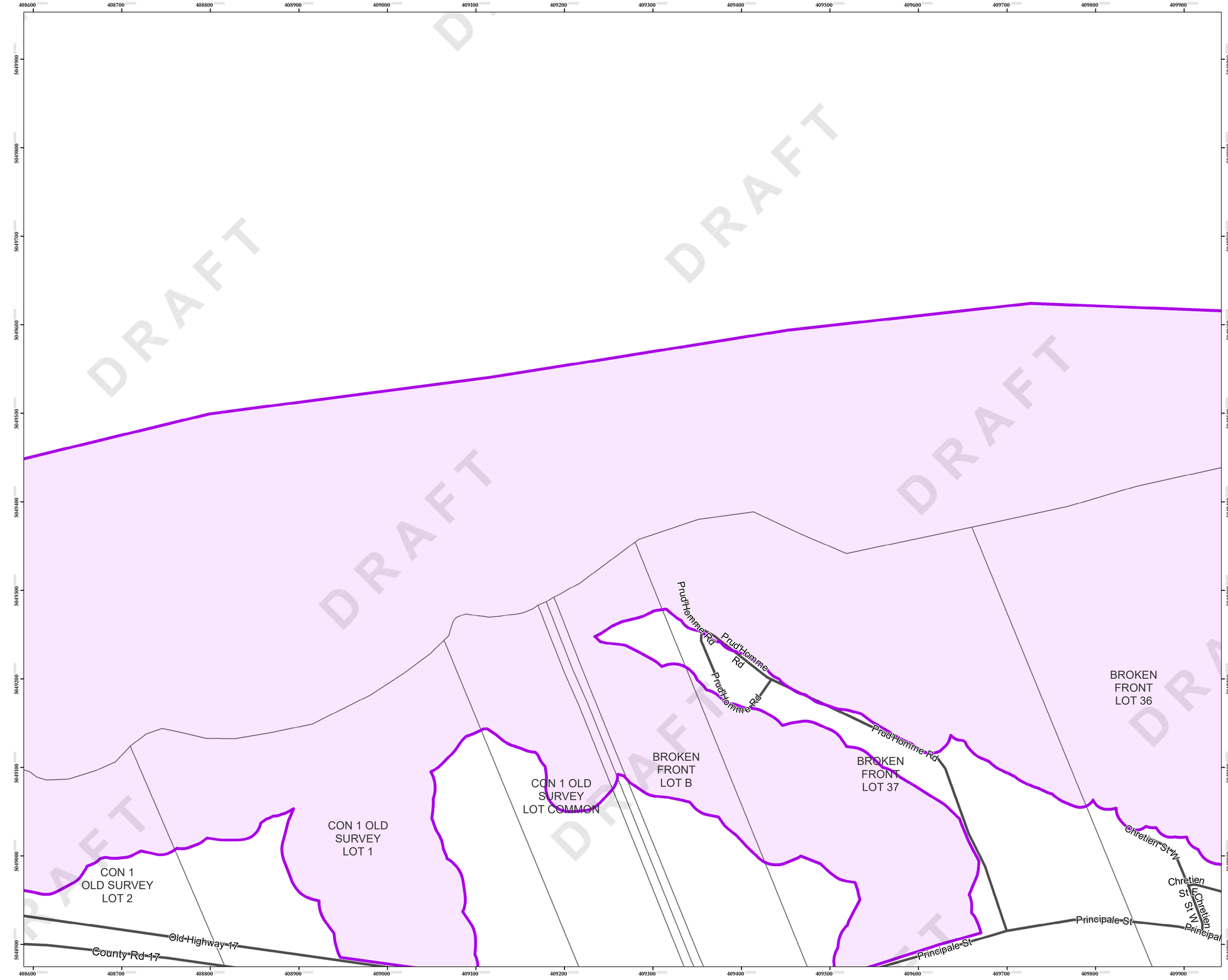

Legend / Légende

- Regulation Limit / Limite Règlementaire
- Area Under Review
- Stream / Ruisseau
- Road / Rue
- Lot, Concession / Lot, Concession

SOUTH NATION CONSERVATION
DE LA NATION SUD

INDEX CONTOUR 1 METRE INTERVAL
NORTH AMERICAN DATUM 1983
COURBES DE NIVEAU PRINCIPALES DE 1.0 MÈTRE
SYSTÈME DE RÉFÉRENCE GÉODÉSIQUE NORD-AMÉRIQUE 1983

GENERAL INFORMATION

Vertical Datum: Mean sea level
Horizontal Datum: North American 1983
Map Projection: Ottawa Transverse Mercator Projection

RENSEIGNMENTS GÉNÉRAUX

Niveau de référence vertical: niveau moyen de la mer
Niveau de référence horizontal: Nord-americain 1983
Projection cartographique: Projection Mercator Transverse d'Ottawa

SHEET INDEX / TABLEAU D'ASSEMBLAGE

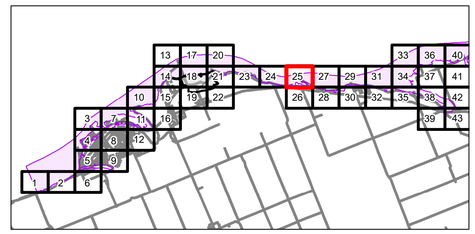

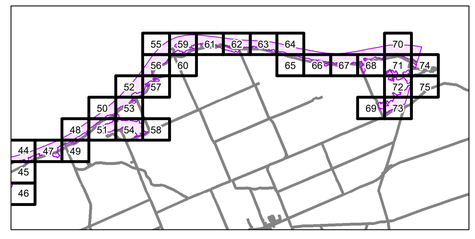

No.	Amendment/Revision	Date
01.	DRAFT	03/08/2023

This map and the associated information displayed thereon are to be used for general illustrative purposes only, and is not suitable or intended for navigation, legal, engineering or surveying purposes. Although best efforts have been made to create accuracy, due to the complex and extensive nature of the data, all representations and/or information provided herein are approximate and users should consult the primary data and information sources to confirm the accuracy of the map. The City of Ottawa and the South Nation Conservation Authority, their employees and agents, do not guarantee the accuracy of the map, and will not be liable for any claims for damages or loss arising its use. The user hereby accepts and assumes all inherent risks associated with the use of this map.

This map is produced in part with data provided by the Ontario Geographic Data Exchange under Licence with the Ontario Ministry of Natural Resources and the Queen's Printer for Ontario, 2022.

0 50 100 200 300 400 500
Meters/Métres

1:2,000

N W E S

Cette carte et les renseignements connexes qui y sont affichés sont fournis à titre d'illustration seulement et ne doivent pas être utilisés pour la navigation ou à des fins juridiques, techniques ou d'arpentage. En dépit des efforts consentis pour en assurer l'exactitude, les représentations ou renseignements que l'on trouvera ici demeurent approximatifs, du fait de la complexité et de l'étendue des données, et les utilisateurs doivent consulter les sources de données et de renseignements primaires afin de confirmer l'exactitude de la carte. La Ville d'Ottawa et Conservation de la Nation-Sud, ainsi que leurs employés et représentants, ne garantissent pas l'exactitude de la carte et ne sauraient être tenus responsables pour d'éventuelles demandes en dommages-intérêts ou pertes découlant de son utilisation. L'utilisateur accepte et assume par la présente tous les risques inhérents à l'utilisation de cette carte.

Cette carte a été en partie réalisée à l'aide de données fournies par le Groupe d'échange de données géospatiales en Ontario en vertu d'un contrat de licence passé avec le ministère des Richesses naturelles de l'Ontario et l'Imprimeur de la Reine pour l'Ontario en 2022.

DRAFT

MAP No. / CARTE No. 26

ONTARIO REGULATION 97/04: REGULATION FOR DEVELOPMENT, INTERFERENCE WITH WETLANDS AND ALTERATIONS TO SHORELINES AND WATERCOURSES ONTARIO REGULATION 170 / 06

RIVIÈRE OTTAWA

OTTAWA RIVER

ONTARIO REGULATION 97/04: DÉVELOPPEMENT, INTERFÉRENCE AVEC LES TERRES HUMIDES ET ALTÉRATIONS DES BERGES ET DES COURS D'EAU ONTARIO REGULATION 170 / 06

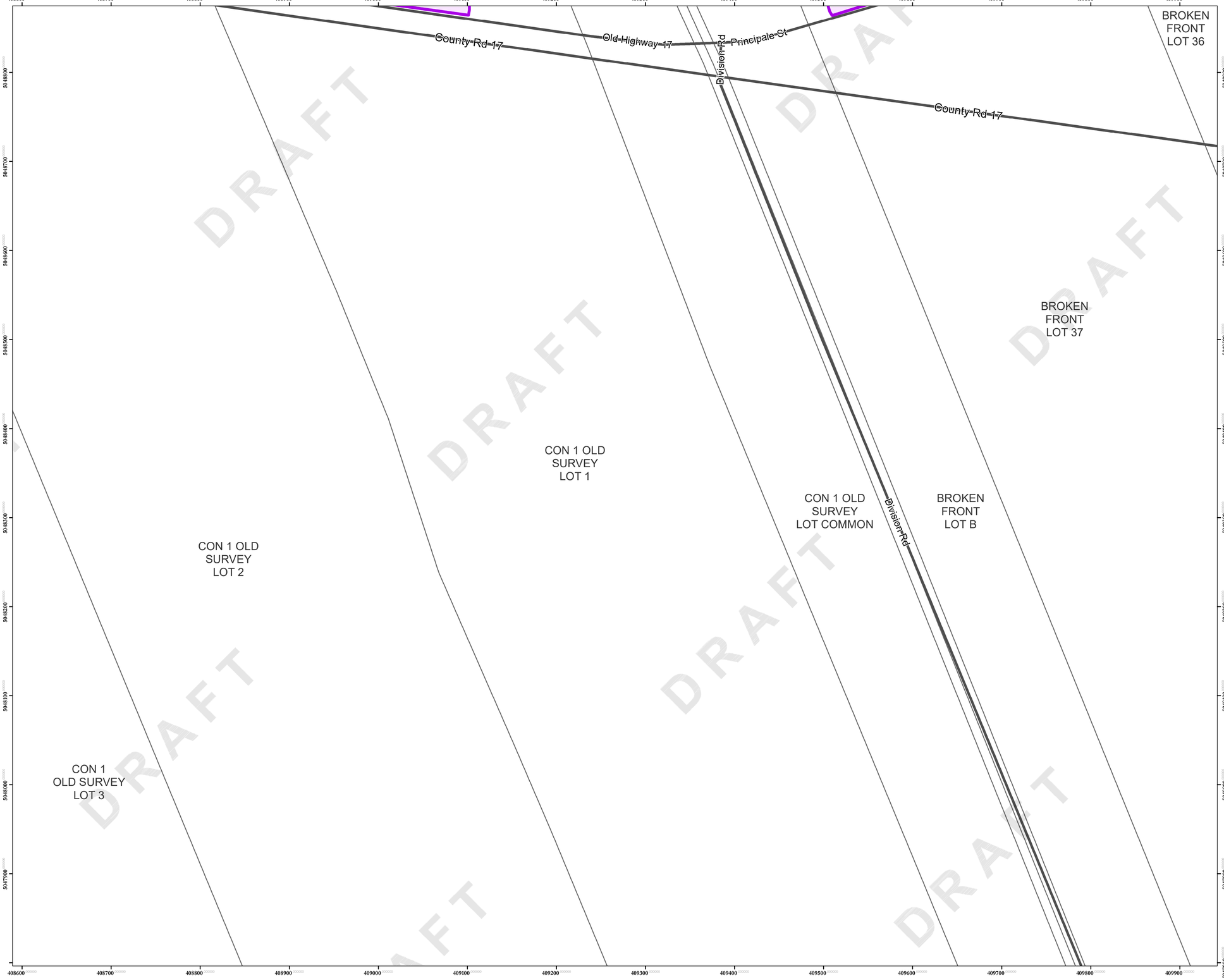

Legend / Légende

- Regulation Limit / Limite Règlementaire
- Area Under Review
- Stream / Ruisseau
- Road / Rue
- Lot, Concession / Lot, Concession

South Nation Conservation / Conservation de la Nation Sud

INDEX CONTOUR 1 METRE INTERVAL
NORTH AMERICAN DATUM 1983
COURBES DE NIVEAU PRINCIPALES DE 1.0 MÈTRE
SYSTÈME DE RÉFÉRENCE GÉODÉSIQUE NORD-AMÉRIQUE 1983

GENERAL INFORMATION

Vertical Datum: Mean sea level
Horizontal Datum: North American 1983
Map Projection: Ottawa Transverse Mercator Projection

RENSEIGNMENTS GÉNÉRAUX

Niveau de référence vertical: niveau moyen de la mer
Niveau de référence horizontal: Nord-americain 1983
Projection cartographique: Projection Mercator Transverse d'Ottawa

SHEET INDEX / TABLEAU D'ASSEMBLAGE

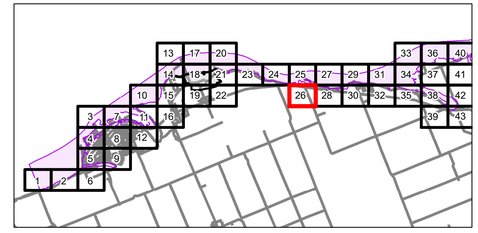

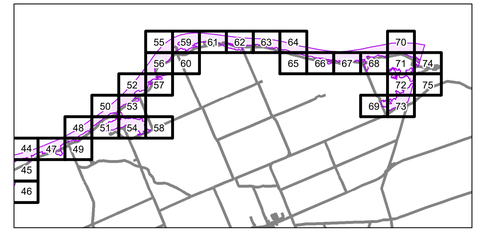

No.	Amendment/Revision	Date
01.	DRAFT	03/08/2023

This map and the associated information displayed thereon are to be used for general illustrative purposes only, and is not suitable or intended for navigation, legal, engineering or surveying purposes. Although best efforts have been made to create accuracy, due to the complex and extensive nature of the data, all representations and/or information provided herein are approximate and users should consult the primary data and information sources to confirm the accuracy of the map. The City of Ottawa and the South Nation Conservation Authority, their employees and agents, do not guarantee the accuracy of the map, and will not be liable for any claims for damages or loss arising its use. The user hereby accepts and assumes all inherent risks associated with the use of this map.

This map is produced in part with data provided by the Ontario Geographic Data Exchange under Licence with the Ontario Ministry of Natural Resources and the Queen's Printer for Ontario, 2022.

0 50 100 200 300 400 500
Meters/Métres

1:2,000

N W E S

Cette carte et les renseignements connexes qui y sont affichés sont fournis à titre d'illustration seulement et ne doivent pas être utilisés pour la navigation ou à des fins juridiques, techniques ou d'arpentage. En dépit des efforts consentis pour en assurer l'exactitude, les représentations ou renseignements que l'on trouvera ici demeurent approximatifs, du fait de la complexité et de l'étendue des données, et les utilisateurs doivent consulter les sources de données et de renseignements primaires afin de confirmer l'exactitude de la carte. La Ville d'Ottawa et Conservation de la Nation-Sud, ainsi que leurs employés et représentants, ne garantissent pas l'exactitude de la carte et ne sauraient être tenus responsables pour d'éventuelles demandes en dommages-intérêts ou pertes découlant de son utilisation. L'utilisateur accepte et assume par la présente tous les risques inhérents à l'utilisation de cette carte.

Cette carte a été en partie réalisée à l'aide de données fournies par le Groupe d'échange de données géospatiales en Ontario en vertu d'un contrat de licence passé avec le ministère des Richesses naturelles de l'Ontario et l'Imprimeur de la Reine pour l'Ontario en 2022.

DRAFT

MAP No. 27
CARTE No.

ONTARIO REGULATION 97/04: REGULATION
FOR DEVELOPMENT, INTERFERENCE WITH
WETLANDS AND ALTERATIONS TO SHORELINES
AND WATERCOURSES ONTARIO REGULATION 170 / 06

RIVIÈRE OTTAWA

OTTAWA RIVER

ONTARIO REGULATION 97/04: DÉVELOPPEMENT,
INTERFÉRENCE AVEC LES TERRES HUMIDES ET
ALTÉRATIONS DES BERGES ET DES COURS D'EAU
ONTARIO REGULATION 170 / 06

Legend / Légende

- Regulation Limit / Limite Règlementaire
- Area Under Review
- Stream / Ruisseau
- Road / Rue
- Lot, Concession / Lot, Concession

BROKEN FRONT LOT 36

BROKEN FRONT LOT 35

BROKEN FRONT LOT 34

BROKEN FRONT LOT 33

Principale St

South Nation Conservation
de la Nation Sud

INDEX CONTOUR 1 METRE INTERVAL
NORTH AMERICAN DATUM 1983

COURBES DE NIVEAU PRINCIPALES DE 1.0 MÈTRE
SYSTÈME DE RÉFÉRENCE GÉODÉSIQUE NORD-AMÉRIQUE 1983

GENERAL INFORMATION

Vertical Datum: Mean sea level
Horizontal Datum: North American 1983
Map Projection: Ottawa Transverse Mercator Projection

RENSEIGNMENTS GÉNÉRAUX

Niveau de référence vertical: niveau moyen de la mer
Niveau de référence horizontal: Nord-americain 1983
Projection cartographique: Projection Mercator Transverse d'Ottawa

SHEET INDEX / TABLEAU D'ASSEMBLAGE

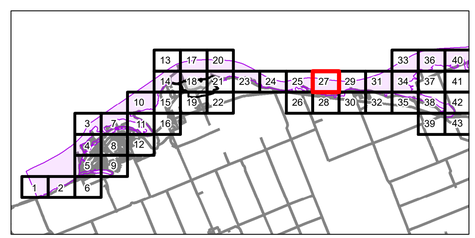

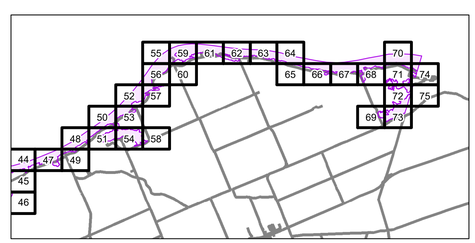

No.	Amendment/Revision	Date
01.	DRAFT	03/08/2023

This map and the associated information displayed thereon are to be used for general illustrative purposes only, and is not suitable or intended for navigation, legal, engineering or surveying purposes. Although best efforts have been made to create accuracy, due to the complex and extensive nature of the data, all representations and/or information provided herein are approximate and users should consult the primary data and information sources to confirm the accuracy of the map. The City of Ottawa and the South Nation Conservation Authority, their employees and agents, do not guarantee the accuracy of the map, and will not be liable for any claims for damages or loss arising its use. The user hereby accepts and assumes all inherent risks associated with the use of this map.

This map is produced in part with data provided by the Ontario Geographic Data Exchange under Licence with the Ontario Ministry of Natural Resources and the Queen's Printer for Ontario, 2022.

0 50 100 200 300 400 500
Meters/Mètres

1:2,000

N W E S

Cette carte et les renseignements connexes qui y sont affichés sont fournis à titre d'illustration seulement et ne doivent pas être utilisés pour la navigation ou à des fins juridiques, techniques ou d'arpentage. En dépit des efforts consentis pour en assurer l'exactitude, les représentations ou renseignements que l'on trouvera ici demeurent approximatifs, du fait de la complexité et de l'étendue des données, et les utilisateurs doivent consulter les sources de données et de renseignements primaires afin de confirmer l'exactitude de la carte. La Ville d'Ottawa et Conservation de la Nation-Sud, ainsi que leurs employés et représentants, ne garantissent pas l'exactitude de la carte et ne sauraient être tenus responsables pour d'éventuelles demandes en dommages-intérêts ou pertes découlant de son utilisation. L'utilisateur accepte et assume par la présente tous les risques inhérents à l'utilisation de cette carte.

Cette carte a été en partie réalisée à l'aide de données fournies par le Groupe d'échange de données géospatiales en Ontario en vertu d'un contrat de licence passé avec le ministère des Richesses naturelles de l'Ontario et l'Imprimeur de la Reine pour l'Ontario en 2022.

DRAFT

MAP No. 28
CARTE No.

ONTARIO REGULATION 97/04: REGULATION
FOR DEVELOPMENT, INTERFERENCE WITH
WETLANDS AND ALTERATIONS TO SHORELINES
AND WATERCOURSES ONTARIO REGULATION 170 / 06

RIVIÈRE OTTAWA

OTTAWA RIVER

ONTARIO REGULATION 97/04: DÉVELOPPEMENT,
INTERFÉRENCE AVEC LES TERRES HUMIDES ET
ALTÉRATIONS DES BERGES ET DES COURS D'EAU
ONTARIO REGULATION 170 / 06

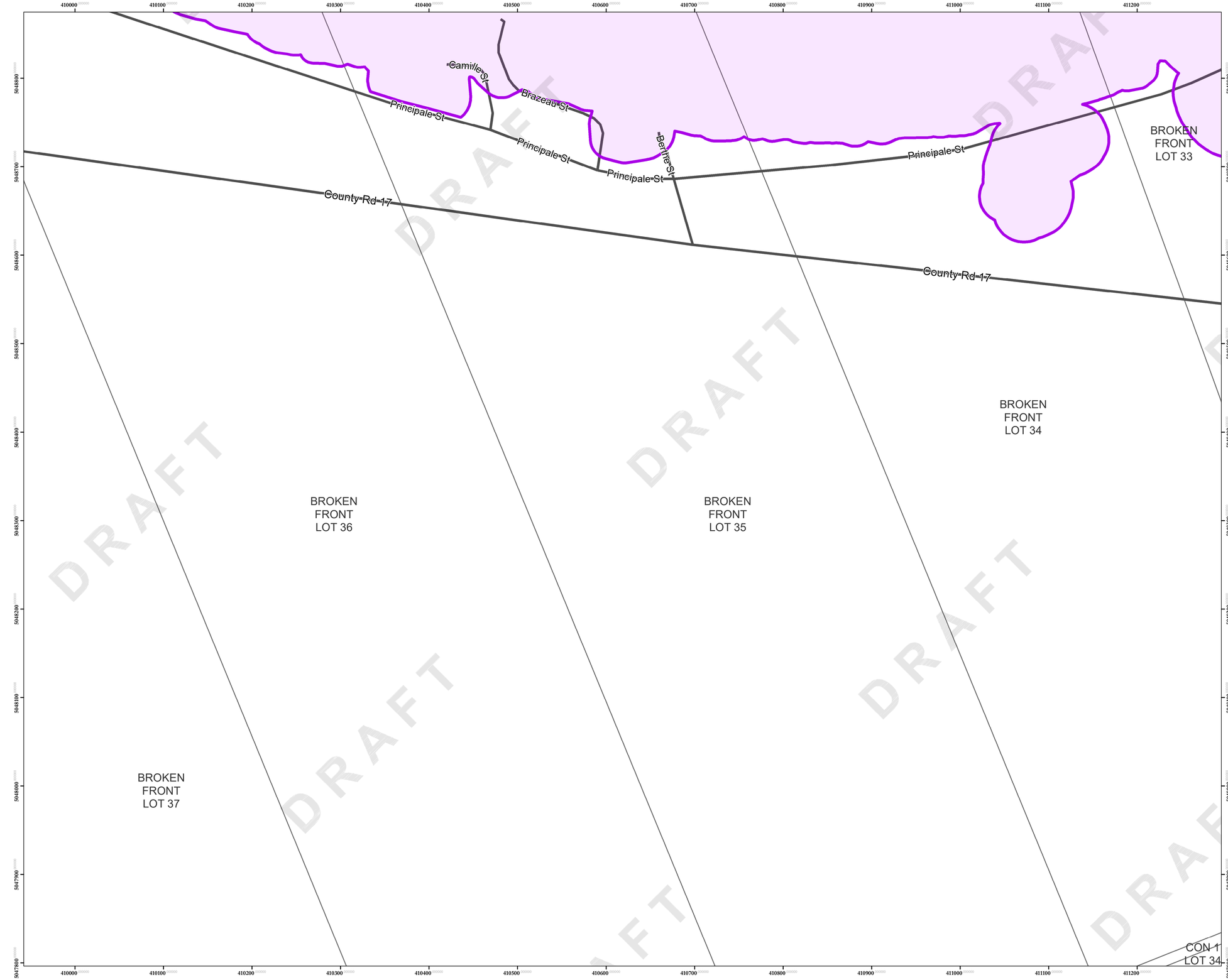

Legend / Légende

- Regulation Limit / Limite Règlementaire
- Area Under Review
- Stream / Ruisseau
- Road / Rue
- Lot, Concession / Lot, Concession

South Nation Conservation
de la Nation Sud

INDEX CONTOUR 1 METRE INTERVAL
NORTH AMERICAN DATUM 1983

COURBES DE NIVEAU PRINCIPALES DE 1.0 MÈTRE
SYSTÈME DE RÉFÉRENCE GÉODÉSIQUE NORD-AMÉRIQUE 1983

GENERAL INFORMATION

Vertical Datum: Mean sea level
Horizontal Datum: North American 1983
Map Projection: Ottawa Transverse Mercator Projection

RENSEIGNMENTS GÉNÉRAUX

Niveau de référence vertical: niveau moyen de la mer
Niveau de référence horizontal: Nord-americain 1983
Projection cartographique: Projection Mercator Transverse d'Ottawa

SHEET INDEX / TABLEAU D'ASSEMBLAGE

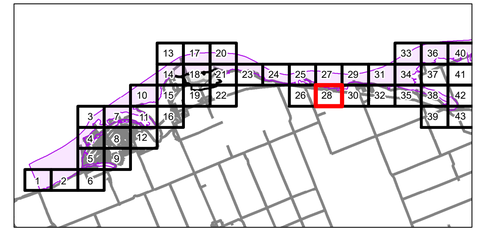

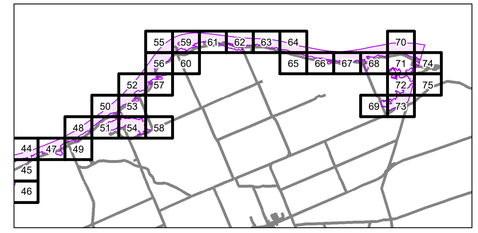

No.	Amendment/Revision	Date
01.	DRAFT	03/08/2023

This map and the associated information displayed thereon are to be used for general illustrative purposes only, and is not suitable or intended for navigation, legal, engineering or surveying purposes. Although best efforts have been made to create accuracy, due to the complex and extensive nature of the data, all representations and/or information provided herein are approximate and users should consult the primary data and information sources to confirm the accuracy of the map. The City of Ottawa and the South Nation Conservation Authority, their employees and agents, do not guarantee the accuracy of the map, and will not be liable for any claims for damages or loss arising its use. The user hereby accepts and assumes all inherent risks associated with the use of this map.

This map is produced in part with data provided by the Ontario Geographic Data Exchange under Licence with the Ontario Ministry of Natural Resources and the Queen's Printer for Ontario, 2022.

0 50 100 200 300 400 500
Meters/Mètres

1:2,000

N
W E
S

Cette carte et les renseignements connexes qui y sont affichés sont fournis à titre d'illustration seulement et ne doivent pas être utilisés pour la navigation ou à des fins juridiques, techniques ou d'arpentage. En dépit des efforts consentis pour en assurer l'exactitude, les représentations ou renseignements que l'on trouvera ici demeurent approximatifs, du fait de la complexité et de l'étendue des données, et les utilisateurs doivent consulter les sources de données et de renseignements primaires afin de confirmer l'exactitude de la carte. La Ville d'Ottawa et Conservation de la Nation-Sud, ainsi que leurs employés et représentants, ne garantissent pas l'exactitude de la carte et ne sauraient être tenus responsables pour d'éventuelles demandes en dommages-intérêts ou pertes découlant de son utilisation. L'utilisateur accepte et assume par la présente tous les risques inhérents à l'utilisation de cette carte.

Cette carte a été en partie réalisée à l'aide de données fournies par le Groupe d'échange de données géospatiales en Ontario en vertu d'un contrat de licence passé avec le ministère des Richesses naturelles de l'Ontario et l'Imprimeur de la Reine pour l'Ontario en 2022.

DRAFT

MAP No. 29
CARTE No.

ONTARIO REGULATION 97/04: REGULATION
FOR DEVELOPMENT, INTERFERENCE WITH
WETLANDS AND ALTERATIONS TO SHORELINES
AND WATERCOURSES ONTARIO REGULATION 170 / 06

RIVIÈRE OTTAWA

OTTAWA RIVER

ONTARIO REGULATION 97/04: DÉVELOPPEMENT,
INTERFÉRENCE AVEC LES TERRES HUMIDES ET
ALTÉRATIONS DES BERGES ET DES COURS D'EAU
ONTARIO REGULATION 170 / 06

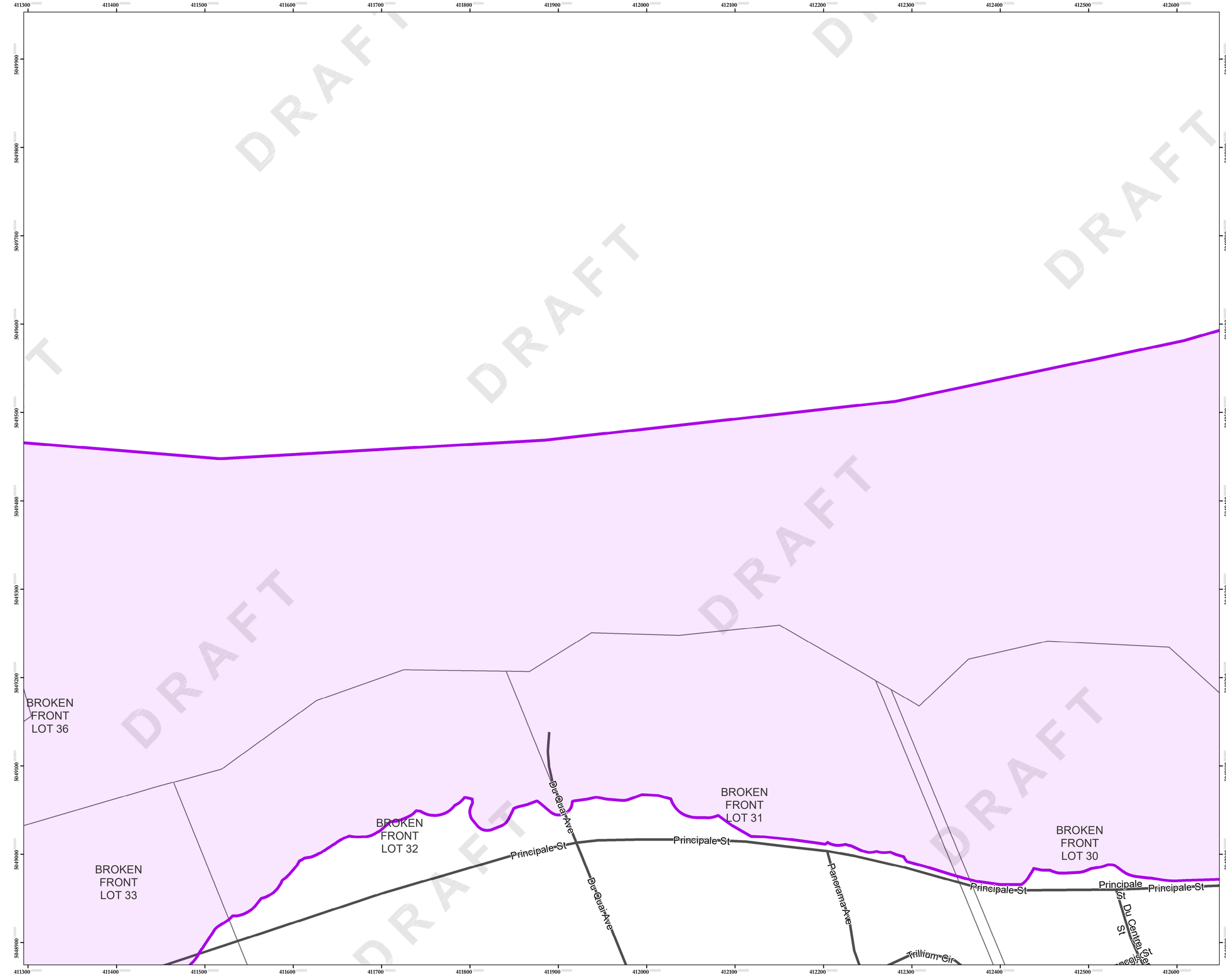

Legend / Légende

- Regulation Limit / Limite Règlementaire
- Area Under Review
- Stream / Ruisseau
- Road / Rue
- Lot, Concession / Lot, Concession

South Nation Conservation
de la Nation Sud

INDEX CONTOUR 1 METRE INTERVAL
NORTH AMERICAN DATUM 1983

COURBES DE NIVEAU PRINCIPALES DE 1.0 MÈTRE
SYSTÈME DE RÉFÉRENCE GÉODÉSIQUE NORD-AMÉRIQUE 1983

GENERAL INFORMATION

Vertical Datum: Mean sea level
Horizontal Datum: North American 1983
Map Projection: Ottawa Transverse Mercator Projection

RENSEIGNMENTS GÉNÉRAUX

Niveau de référence vertical: niveau moyen de la mer
Niveau de référence horizontal: Nord-americain 1983
Projection cartographique: Projection Mercator Transverse d'Ottawa

SHEET INDEX / TABLEAU D'ASSEMBLAGE

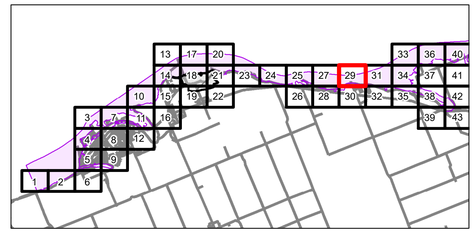

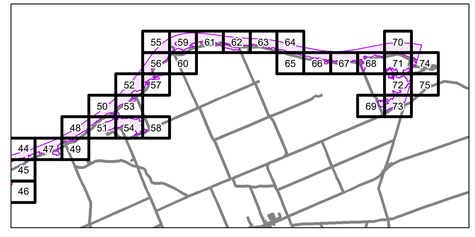

No.	Amendment/Revision	Date
01.	DRAFT	03/08/2023

This map and the associated information displayed thereon are to be used for general illustrative purposes only, and is not suitable or intended for navigation, legal, engineering or surveying purposes. Although best efforts have been made to create accuracy, due to the complex and extensive nature of the data, all representations and/or information provided herein are approximate and users should consult the primary data and information sources to confirm the accuracy of the map. The City of Ottawa and the South Nation Conservation Authority, their employees and agents, do not guarantee the accuracy of the map, and will not be liable for any claims for damages or loss arising its use. The user hereby accepts and assumes all inherent risks associated with the use of this map.

This map is produced in part with data provided by the Ontario Geographic Data Exchange under Licence with the Ontario Ministry of Natural Resources and the Queen's Printer for Ontario, 2022.

0 50 100 200 300 400 500
Meters/Métres

1:2,000

N W E S

Cette carte et les renseignements connexes qui y sont affichés sont fournis à titre d'illustration seulement et ne doivent pas être utilisés pour la navigation ou à des fins juridiques, techniques ou d'arpentage. En dépit des efforts consentis pour en assurer l'exactitude, les représentations ou renseignements que l'on trouvera ici demeurent approximatifs, du fait de la complexité et de l'étendue des données, et les utilisateurs doivent consulter les sources de données et de renseignements primaires afin de confirmer l'exactitude de la carte. La Ville d'Ottawa et Conservation de la Nation-Sud, ainsi que leurs employés et représentants, ne garantissent pas l'exactitude de la carte et ne sauraient être tenus responsables pour d'éventuelles demandes en dommages-intérêts ou pertes découlant de son utilisation. L'Utilisateur accepte et assume par la présente tous les risques inhérents à l'utilisation de cette carte.

Cette carte a été en partie réalisée à l'aide de données fournies par le Groupe d'échange de données géospatiales en Ontario en vertu d'un contrat de licence passé avec le ministère des Richesses naturelles de l'Ontario et l'Imprimeur de la Reine pour l'Ontario en 2022.

DRAFT

MAP No. 30
CARTE No.

ONTARIO REGULATION 97/04: REGULATION
FOR DEVELOPMENT, INTERFERENCE WITH
WETLANDS AND ALTERATIONS TO SHORELINES
AND WATERCOURSES ONTARIO REGULATION 170 / 06

RIVIÈRE OTTAWA

OTTAWA RIVER

ONTARIO REGULATION 97/04: DÉVELOPPEMENT,
INTERFÉRENCE AVEC LES TERRES HUMIDES ET
ALTÉRATIONS DES BERGES ET DES COURS D'EAU
ONTARIO REGULATION 170 / 06

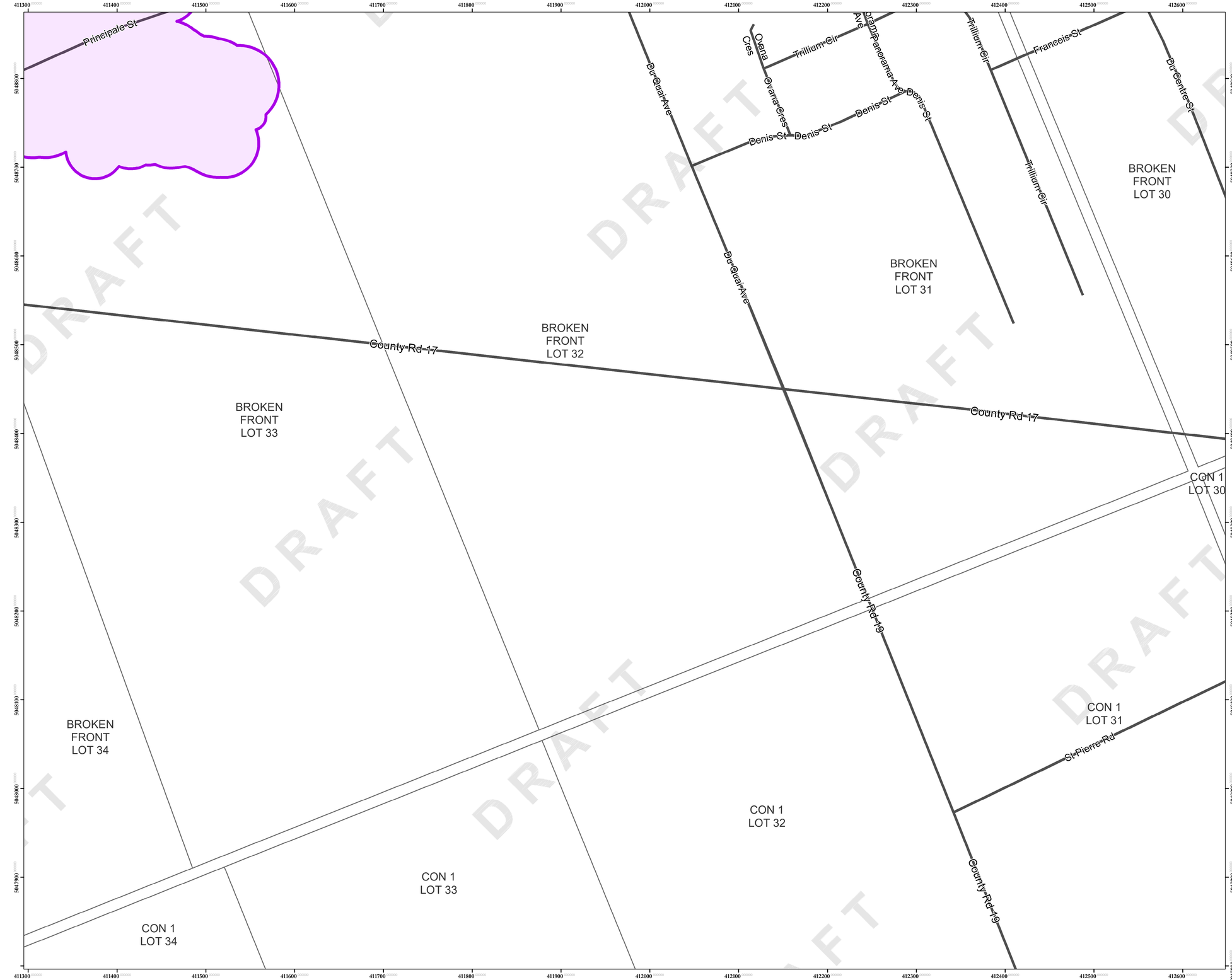

Legend / Légende

- Regulation Limit / Limite Règlementaire
- Area Under Review
- Stream / Ruisseau
- Road / Rue
- Lot, Concession / Lot, Concession

South Nation Conservation
de la Nation Sud

INDEX CONTOUR 1 METRE INTERVAL
NORTH AMERICAN DATUM 1983

COURBES DE NIVEAU PRINCIPALES DE 1.0 MÈTRE
SYSTÈME DE RÉFÉRENCE GÉODÉSIQUE NORD-AMÉRIQUE 1983

GENERAL INFORMATION

Vertical Datum: Mean sea level
Horizontal Datum: North American 1983
Map Projection: Ottawa Transverse Mercator Projection

RENSEIGNMENTS GÉNÉRAUX

Niveau de référence vertical: niveau moyen de la mer
Niveau de référence horizontal: Nord-americain 1983
Projection cartographique: Projection Mercator Transverse d'Ottawa

SHEET INDEX / TABLEAU D'ASSEMBLAGE

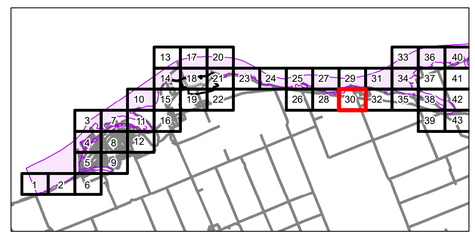

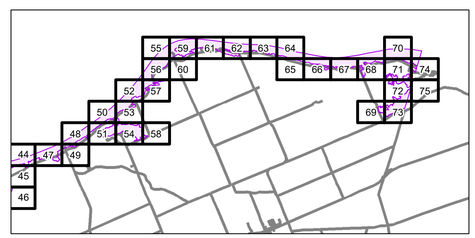

No.	Amendment/Revision	Date
01.	DRAFT	03/08/2023

This map and the associated information displayed thereon are to be used for general illustrative purposes only, and is not suitable or intended for navigation, legal, engineering or surveying purposes. Although best efforts have been made to create accuracy, due to the complex and extensive nature of the data, all representations and/or information provided herein are approximate and users should consult the primary data and information sources to confirm the accuracy of the map. The City of Ottawa and the South Nation Conservation Authority, their employees and agents, do not guarantee the accuracy of the map, and will not be liable for any claims for damages or loss arising its use. The user hereby accepts and assumes all inherent risks associated with the use of this map.

This map is produced in part with data provided by the Ontario Geographic Data Exchange under Licence with the Ontario Ministry of Natural Resources and the Queen's Printer for Ontario, 2022.

0 50 100 200 300 400 500
Meters/Métres

1:2,000

N W E S

Cette carte et les renseignements connexes qui y sont affichés sont fournis à titre d'illustration seulement et ne doivent pas être utilisés pour la navigation ou à des fins juridiques, techniques ou d'arpentage. En dépit des efforts consentis pour en assurer l'exactitude, les représentations ou renseignements que l'on trouvera ici demeurent approximatifs, du fait de la complexité et de l'étendue des données, et les utilisateurs doivent consulter les sources de données et de renseignements primaires afin de confirmer l'exactitude de la carte. La Ville d'Ottawa et Conservation de la Nation-Sud, ainsi que leurs employés et représentants, ne garantissent pas l'exactitude de la carte et ne sauraient être tenus responsables pour d'éventuelles demandes en dommages-intérêts ou pertes découlant de son utilisation. L'utilisateur accepte et assume par la présente tous les risques inhérents à l'utilisation de cette carte.

Cette carte a été en partie réalisée à l'aide de données fournies par le Groupe d'échange de données géospatiales en Ontario en vertu d'un contrat de licence passé avec le ministère des Richesses naturelles de l'Ontario et l'Imprimeur de la Reine pour l'Ontario en 2022.

DRAFT

MAP No. 31
CARTE No.

ONTARIO REGULATION 97/04: REGULATION
FOR DEVELOPMENT, INTERFERENCE WITH
WETLANDS AND ALTERATIONS TO SHORELINES
AND WATERCOURSES ONTARIO REGULATION 170 / 06

RIVIÈRE OTTAWA

OTTAWA RIVER

ONTARIO REGULATION 97/04: DÉVELOPPEMENT,
INTERFÉRENCE AVEC LES TERRES HUMIDES ET
ALTÉRATIONS DES BERGES ET DES COURS D'EAU
ONTARIO REGULATION 170 / 06

Legend / Légende

- Regulation Limit / Limite Règlementaire
- Area Under Review
- Stream / Ruisseau
- Road / Rue
- Lot, Concession / Lot, Concession

South Nation Conservation
de la Nation Sud

INDEX CONTOUR 1 METRE INTERVAL
NORTH AMERICAN DATUM 1983
COURBES DE NIVEAU PRINCIPALES DE 1.0 MÈTRE
SYSTÈME DE RÉFÉRENCE GÉODÉSIQUE NORD-AMÉRIQUE 1983

GENERAL INFORMATION

Vertical Datum: Mean sea level
Horizontal Datum: North American 1983
Map Projection: Ottawa Transverse Mercator Projection

RENSEIGNMENTS GÉNÉRAUX

Niveau de référence vertical: niveau moyen de la mer
Niveau de référence horizontal: Nord-americain 1983
Projection cartographique: Projection Mercator Transverse d'Ottawa

SHEET INDEX / TABLEAU D'ASSEMBLAGE

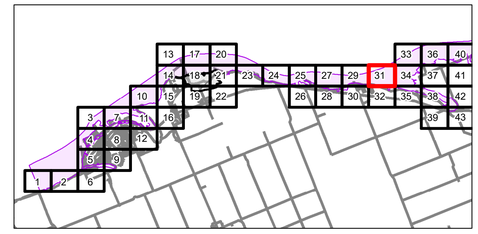

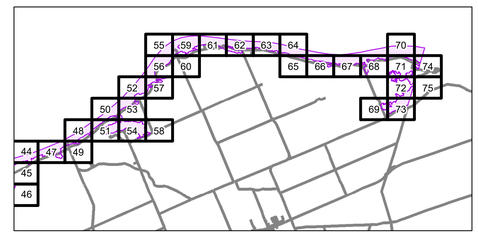

No.	Amendment/Revision	Date
01.	DRAFT	03/08/2023

BROKEN FRONT LOT 30
BROKEN FRONT LOT 29
BROKEN FRONT LOT 28
BROKEN FRONT LOT 27
CON 1 LOT 27
Principale St
Principale St
Castelot St

412700 412800 412900 413000 413100 413200 413300 413400 413500 413600 413700 413800 413900 414000
5049900 5049800 5049700 5049600 5049500 5049400 5049300 5049200 5049100 5049000 5048900

This map and the associated information displayed thereon are to be used for general illustrative purposes only, and is not suitable or intended for navigation, legal, engineering or surveying purposes. Although best efforts have been made to create accuracy, due to the complex and extensive nature of the data, all representations and/or information provided herein are approximate and users should consult the primary data and information sources to confirm the accuracy of the map. The City of Ottawa and the South Nation Conservation Authority, their employees and agents, do not guarantee the accuracy of the map, and will not be liable for any claims for damages or loss arising its use. The user hereby accepts and assumes all inherent risks associated with the use of this map.

This map is produced in part with data provided by the Ontario Geographic Data Exchange under Licence with the Ontario Ministry of Natural Resources and the Queen's Printer for Ontario, 2022.

0 50 100 200 300 400 500
Meters/Métres

1:2,000

N W E S

Cette carte et les renseignements connexes qui y sont affichés sont fournis à titre d'illustration seulement et ne doivent pas être utilisés pour la navigation ou à des fins juridiques, techniques ou d'arpentage. En dépit des efforts consentis pour en assurer l'exactitude, les représentations ou renseignements que l'on trouvera ici demeurent approximatifs, du fait de la complexité et de l'étendue des données, et les utilisateurs doivent consulter les sources de données et de renseignements primaires afin de confirmer l'exactitude de la carte. La Ville d'Ottawa et Conservation de la Nation-Sud, ainsi que leurs employés et représentants, ne garantissent pas l'exactitude de la carte et ne sauraient être tenus responsables pour d'éventuelles demandes en dommages-intérêts ou pertes découlant de son utilisation. L'Utilisateur accepte et assume par la présente tous les risques inhérents à l'utilisation de cette carte.

Cette carte a été en partie réalisée à l'aide de données fournies par le Groupe d'échange de données géospatiales en Ontario en vertu d'un contrat de licence passé avec le ministère des Richesses naturelles de l'Ontario et l'Imprimeur de la Reine pour l'Ontario en 2022.

DRAFT

MAP No. 32
CARTE No.

ONTARIO REGULATION 97/04: REGULATION FOR DEVELOPMENT, INTERFERENCE WITH WETLANDS AND ALTERATIONS TO SHORELINES AND WATERCOURSES ONTARIO REGULATION 170 / 06

RIVIÈRE OTTAWA

OTTAWA RIVER

ONTARIO REGULATION 97/04: DÉVELOPPEMENT, INTERFÉRENCE AVEC LES TERRES HUMIDES ET ALTÉRATIONS DES BERGES ET DES COURS D'EAU ONTARIO REGULATION 170 / 06

Legend / Légende

- Regulation Limit / Limite Règlementaire
- Area Under Review
- Stream / Ruisseau
- Road / Rue
- Lot, Concession / Lot, Concession

South Nation Conservation
de la Nation Sud

INDEX CONTOUR 1 METRE INTERVAL
NORTH AMERICAN DATUM 1983

COURBES DE NIVEAU PRINCIPALES DE 1.0 MÈTRE
SYSTÈME DE RÉFÉRENCE GÉODÉSIQUE NORD-AMÉRIQUE 1983

GENERAL INFORMATION

Vertical Datum: Mean sea level
Horizontal Datum: North American 1983
Map Projection: Ottawa Transverse Mercator Projection

RENSEIGNMENTS GÉNÉRAUX

Niveau de référence vertical: niveau moyen de la mer
Niveau de référence horizontal: Nord-americain 1983
Projection cartographique: Projection Mercator Transverse d'Ottawa

SHEET INDEX / TABLEAU D'ASSEMBLAGE

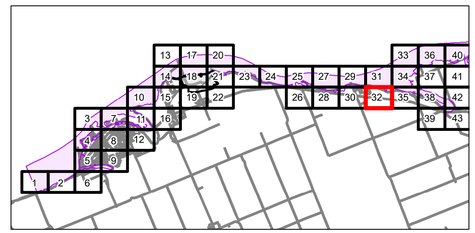

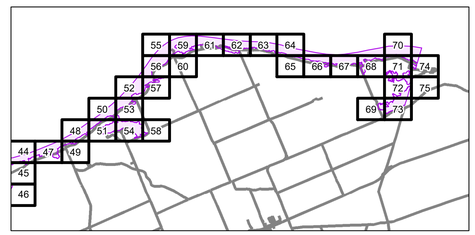

No.	Amendment/Revision	Date
01.	DRAFT	03/08/2023

This map and the associated information displayed thereon are to be used for general illustrative purposes only, and is not suitable or intended for navigation, legal, engineering or surveying purposes. Although best efforts have been made to create accuracy, due to the complex and extensive nature of the data, all representations and/or information provided herein are approximate and users should consult the primary data and information sources to confirm the accuracy of the map. The City of Ottawa and the South Nation Conservation Authority, their employees and agents, do not guarantee the accuracy of the map, and will not be liable for any claims for damages or loss arising its use. The user hereby accepts and assumes all inherent risks associated with the use of this map.

This map is produced in part with data provided by the Ontario Geographic Data Exchange under Licence with the Ontario Ministry of Natural Resources and the Queen's Printer for Ontario, 2022.

0 50 100 200 300 400 500
Meters/Métres

1:2,000

Cette carte et les renseignements connexes qui y sont affichés sont fournis à titre d'illustration seulement et ne doivent pas être utilisés pour la navigation ou à des fins juridiques, techniques ou d'arpentage. En dépit des efforts consentis pour en assurer l'exactitude, les représentations ou renseignements que l'on trouvera ici demeurent approximatifs, du fait de la complexité et de l'étendue des données, et les utilisateurs doivent consulter les sources de données et de renseignements primaires afin de confirmer l'exactitude de la carte. La Ville d'Ottawa et Conservation de la Nation-Sud, ainsi que leurs employés et représentants, ne garantissent pas l'exactitude de la carte et ne sauraient être tenus responsables pour d'éventuelles demandes en dommages-intérêts ou pertes découlant de son utilisation. L'utilisateur accepte et assume par la présente tous les risques inhérents à l'utilisation de cette carte.

Cette carte a été en partie réalisée à l'aide de données fournies par le Groupe d'échange de données géospatiales en Ontario en vertu d'un contrat de licence passé avec le ministère des Richesses naturelles de l'Ontario et l'Imprimeur de la Reine pour l'Ontario en 2022.

DRAFT

MAP No. 33
CARTE No.

ONTARIO REGULATION 97/04: REGULATION
FOR DEVELOPMENT, INTERFERENCE WITH
WETLANDS AND ALTERATIONS TO SHORELINES
AND WATERCOURSES ONTARIO REGULATION 170 / 06

RIVIÈRE OTTAWA

OTTAWA RIVER

ONTARIO REGULATION 97/04: DÉVELOPPEMENT,
INTERFÉRENCE AVEC LES TERRES HUMIDES ET
ALTÉRATIONS DES BERGES ET DES COURS D'EAU
ONTARIO REGULATION 170 / 06

Legend / Légende

- Regulation Limit / Limite Règlementaire
- Area Under Review
- Stream / Ruisseau
- Road / Rue
- Lot, Concession / Lot, Concession

South Nation Conservation
de la Nation Sud

INDEX CONTOUR 1 METRE INTERVAL
NORTH AMERICAN DATUM 1983

COURBES DE NIVEAU PRINCIPALES DE 1.0 MÈTRE
SYSTÈME DE RÉFÉRENCE GÉODÉSIQUE NORD-AMÉRIQUE 1983

GENERAL INFORMATION

Vertical Datum: Mean sea level
Horizontal Datum: North American 1983
Map Projection: Ottawa Transverse Mercator Projection

RENSEIGNMENTS GÉNÉRAUX

Niveau de référence vertical: niveau moyen de la mer
Niveau de référence horizontal: Nord-americain 1983
Projection cartographique: Projection Mercator Transverse d'Ottawa

SHEET INDEX / TABLEAU D'ASSEMBLAGE



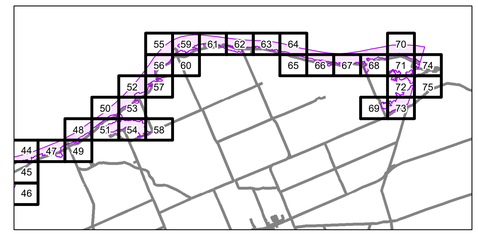

No.	Amendment/Revision	Date
01.	DRAFT	03/08/2023

BROKEN FRONT LOT 22

BROKEN FRONT LOT 23

BROKEN FRONT LOT 24

0 50 100 200 300 400 500
Meters/Métres

1:2,000

N W E S

This map and the associated information displayed thereon are to be used for general illustrative purposes only, and is not suitable or intended for navigation, legal, engineering or surveying purposes. Although best efforts have been made to create accuracy, due to the complex and extensive nature of the data, all representations and/or information provided herein are approximate and users should consult the primary data and information sources to confirm the accuracy of the map. The City of Ottawa and the South Nation Conservation Authority, their employees and agents, do not guarantee the accuracy of the map, and will not be liable for any claims for damages or loss arising its use. The user hereby accepts and assumes all inherent risks associated with the use of this map.

This map is produced in part with data provided by the Ontario Geographic Data Exchange under Licence with the Ontario Ministry of Natural Resources and the Queen's Printer for Ontario, 2022.

Cette carte et les renseignements connexes qui y sont affichés sont fournis à titre d'illustration seulement et ne doivent pas être utilisés pour la navigation ou à des fins juridiques, techniques ou d'arpentage. En dépit des efforts consentis pour en assurer l'exactitude, les représentations ou renseignements que l'on trouvera ici demeurent approximatifs, du fait de la complexité et de l'étendue des données, et les utilisateurs doivent consulter les sources de données et de renseignements primaires afin de confirmer l'exactitude de la carte. La Ville d'Ottawa et Conservation de la Nation-Sud, ainsi que leurs employés et représentants, ne garantissent pas l'exactitude de la carte et ne sauraient être tenus responsables pour d'éventuelles demandes en dommages-intérêts ou pertes découlant de son utilisation. L'utilisateur accepte et assume par la présente tous les risques inhérents à l'utilisation de cette carte.

Cette carte a été en partie réalisée à l'aide de données fournies par le Groupe d'échange de données géospatiales en Ontario en vertu d'un contrat de licence passé avec le ministère des Richesses naturelles de l'Ontario et l'Imprimeur de la Reine pour l'Ontario en 2022.

DRAFT

MAP No. / CARTE No. 34

ONTARIO REGULATION 97/04: REGULATION
FOR DEVELOPMENT, INTERFERENCE WITH
WETLANDS AND ALTERATIONS TO SHORELINES
AND WATERCOURSES ONTARIO REGULATION 170 / 06

RIVIÈRE OTTAWA

OTTAWA RIVER

ONTARIO REGULATION 97/04: DÉVELOPPEMENT,
INTERFÉRENCE AVEC LES TERRES HUMIDES ET
ALTÉRATIONS DES BERGES ET DES COURS D'EAU
ONTARIO REGULATION 170 / 06

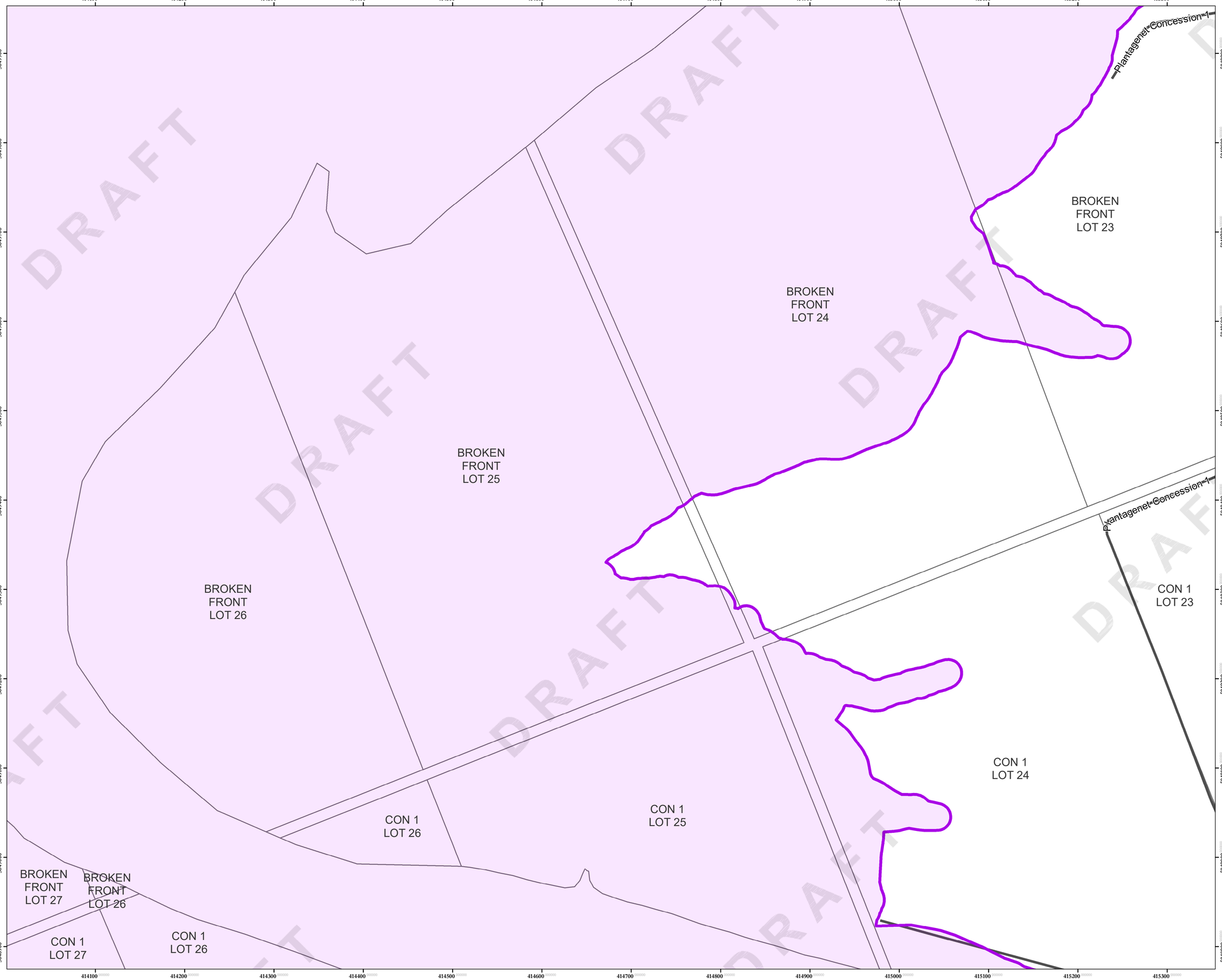

Legend / Légende

- Regulation Limit / Limite Règlementaire
- Area Under Review
- Stream / Ruisseau
- Road / Rue
- Lot, Concession / Lot, Concession

South Nation Conservation
de la Nation Sud

INDEX CONTOUR 1 METRE INTERVAL
NORTH AMERICAN DATUM 1983

COURBES DE NIVEAU PRINCIPALES DE 1.0 MÈTRE
SYSTÈME DE RÉFÉRENCE GÉODÉSIQUE NORD-AMÉRIQUE 1983

GENERAL INFORMATION

Vertical Datum: Mean sea level
Horizontal Datum: North American 1983
Map Projection: Ottawa Transverse Mercator Projection

RENSEIGNMENTS GÉNÉRAUX

Niveau de référence vertical: niveau moyen de la mer
Niveau de référence horizontal: Nord-americain 1983
Projection cartographique: Projection Mercator Transverse d'Ottawa

SHEET INDEX / TABLEAU D'ASSEMBLAGE

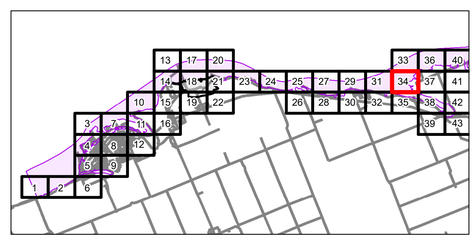

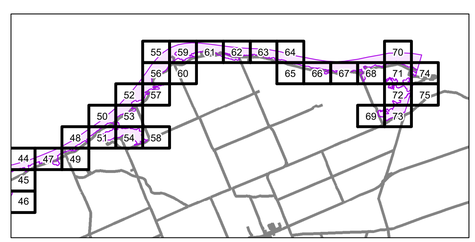

No.	Amendment/Revision	Date
01.	DRAFT	03/08/2023

This map and the associated information displayed thereon are to be used for general illustrative purposes only, and is not suitable or intended for navigation, legal, engineering or surveying purposes. Although best efforts have been made to create accuracy, due to the complex and extensive nature of the data, all representations and/or information provided herein are approximate and users should consult the primary data and information sources to confirm the accuracy of the map. The City of Ottawa and the South Nation Conservation Authority, their employees and agents, do not guarantee the accuracy of the map, and will not be liable for any claims for damages or loss arising its use. The user hereby accepts and assumes all inherent risks associated with the use of this map.

This map is produced in part with data provided by the Ontario Geographic Data Exchange under Licence with the Ontario Ministry of Natural Resources and the Queen's Printer for Ontario, 2022.

0 50 100 200 300 400 500
Meters/Mètres

1:2,000

N W E S

Cette carte et les renseignements connexes qui y sont affichés sont fournis à titre d'illustration seulement et ne doivent pas être utilisés pour la navigation ou à des fins juridiques, techniques ou d'arpentage. En dépit des efforts consentis pour en assurer l'exactitude, les représentations ou renseignements que l'on trouvera ici demeurent approximatifs, du fait de la complexité et de l'étendue des données, et les utilisateurs doivent consulter les sources de données et de renseignements primaires afin de confirmer l'exactitude de la carte. La Ville d'Ottawa et Conservation de la Nation-Sud, ainsi que leurs employés et représentants, ne garantissent pas l'exactitude de la carte et ne sauraient être tenus responsables pour d'éventuelles demandes en dommages-intérêts ou pertes découlant de son utilisation. L'utilisateur accepte et assume par la présente tous les risques inhérents à l'utilisation de cette carte.

Cette carte a été en partie réalisée à l'aide de données fournies par le Groupe d'échange de données géospatiales en Ontario en vertu d'un contrat de licence passé avec le ministère des Richesses naturelles de l'Ontario et l'Imprimeur de la Reine pour l'Ontario en 2022.

DRAFT

MAP No. / CARTE No. 35

ONTARIO REGULATION 97/04: REGULATION FOR DEVELOPMENT, INTERFERENCE WITH WETLANDS AND ALTERATIONS TO SHORELINES AND WATERCOURSES ONTARIO REGULATION 170 / 06

RIVIÈRE OTTAWA

OTTAWA RIVER

ONTARIO REGULATION 97/04: DÉVELOPPEMENT, INTERFÉRENCE AVEC LES TERRES HUMIDES ET ALTÉRATIONS DES BERGES ET DES COURS D'EAU ONTARIO REGULATION 170 / 06

Legend / Légende

- Regulation Limit / Limite Règlementaire
- Area Under Review
- Stream / Ruisseau
- Road / Rue
- Lot, Concession / Lot, Concession

South Nation Conservation
de la Nation Sud

INDEX CONTOUR 1 METRE INTERVAL
NORTH AMERICAN DATUM 1983
COURBES DE NIVEAU PRINCIPALES DE 1.0 MÈTRE
SYSTÈME DE RÉFÉRENCE GÉODÉSIQUE NORD-AMÉRIQUE 1983

GENERAL INFORMATION

Vertical Datum: Mean sea level
Horizontal Datum: North American 1983
Map Projection: Ottawa Transverse Mercator Projection

RENSEIGNMENTS GÉNÉRAUX

Niveau de référence vertical: niveau moyen de la mer
Niveau de référence horizontal: Nord-americain 1983
Projection cartographique: Projection Mercator Transverse d'Ottawa

SHEET INDEX / TABLEAU D'ASSEMBLAGE

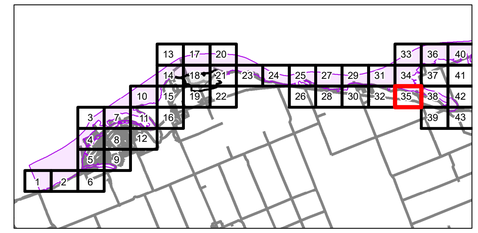

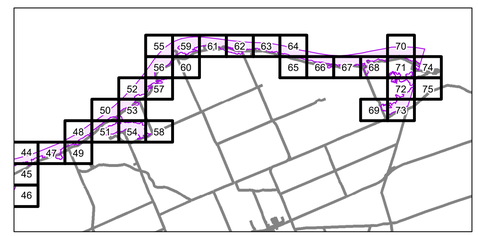

No.	Amendment/Revision	Date
01.	DRAFT	03/08/2023

CON 1 LOT 25
CON 1 LOT 24
CON 1 LOT 27
CON 1 LOT 26
CON 1 LOT 25
CON 1 LOT 24
CON 1 LOT 28

Plantagenet Concession 1
Principale St
Lamarche St W
Lamarche St E
Principale St
Principale St
County Rd 17
Route 25
County Rd 17
Route 25

414100 414200 414300 414400 414500 414600 414700 414800 414900 415000 415100 415200 415300
5048800 5048700 5048600 5048500 5048400 5048300 5048200 5048100 5048000 5047900 5047800

This map and the associated information displayed thereon are to be used for general illustrative purposes only, and is not suitable or intended for navigation, legal, engineering or surveying purposes. Although best efforts have been made to create accuracy, due to the complex and extensive nature of the data, all representations and/or information provided herein are approximate and users should consult the primary data and information sources to confirm the accuracy of the map. The City of Ottawa and the South Nation Conservation Authority, their employees and agents, do not guarantee the accuracy of the map, and will not be liable for any claims for damages or loss arising its use. The user hereby accepts and assumes all inherent risks associated with the use of this map.

This map is produced in part with data provided by the Ontario Geographic Data Exchange under Licence with the Ontario Ministry of Natural Resources and the Queen's Printer for Ontario, 2022.

0 50 100 200 300 400 500
Meters/Métres

1:2,000

N W E S

Cette carte et les renseignements connexes qui y sont affichés sont fournis à titre d'illustration seulement et ne doivent pas être utilisés pour la navigation ou à des fins juridiques, techniques ou d'arpentage. En dépit des efforts consentis pour en assurer l'exactitude, les représentations ou renseignements que l'on trouvera ici demeurent approximatifs, du fait de la complexité et de l'étendue des données, et les utilisateurs doivent consulter les sources de données et de renseignements primaires afin de confirmer l'exactitude de la carte. La Ville d'Ottawa et Conservation de la Nation-Sud, ainsi que leurs employés et représentants, ne garantissent pas l'exactitude de la carte et ne sauraient être tenus responsables pour d'éventuelles demandes en dommages-intérêts ou pertes découlant de son utilisation. L'utilisateur accepte et assume par la présente tous les risques inhérents à l'utilisation de cette carte.

Cette carte a été en partie réalisée à l'aide de données fournies par le Groupe d'échange de données géospatiales en Ontario en vertu d'un contrat de licence passé avec le ministère des Richesses naturelles de l'Ontario et l'Imprimeur de la Reine pour l'Ontario en 2022.

DRAFT

MAP No. 36
CARTE No.

ONTARIO REGULATION 97/04: REGULATION
FOR DEVELOPMENT, INTERFERENCE WITH
WETLANDS AND ALTERATIONS TO SHORELINES
AND WATERCOURSES ONTARIO REGULATION 170 / 06

RIVIÈRE OTTAWA

OTTAWA RIVER

ONTARIO REGULATION 97/04: DÉVELOPPEMENT,
INTERFÉRENCE AVEC LES TERRES HUMIDES ET
ALTÉRATIONS DES BERGES ET DES COURS D'EAU
ONTARIO REGULATION 170 / 06

BROKEN
FRONT
LOT 19

BROKEN
FRONT
LOT 20

BROKEN
FRONT
LOT 21

BROKEN
FRONT
LOT 22

BROKEN
FRONT
LOT 19

BROKEN
FRONT
LOT 23

Plantagenet
Concession 1

Legend / Légende

- Regulation Limit / Limite Règlementaire
- Area Under Review
- Stream / Ruisseau
- Road / Rue
- Lot, Concession / Lot, Concession

SOUTH NATION CONSERVATION
DE LA NATION SUD

INDEX CONTOUR 1 METRE INTERVAL
NORTH AMERICAN DATUM 1983
COURBES DE NIVEAU PRINCIPALES DE 1.0 MÈTRE
SYSTÈME DE RÉFÉRENCE GÉODÉSIQUE NORD-AMÉRIQUE 1983

GENERAL INFORMATION

Vertical Datum: Mean sea level
Horizontal Datum: North American 1983
Map Projection: Ottawa Transverse Mercator Projection

RENSEIGNMENTS GÉNÉRAUX

Niveau de référence vertical: niveau moyen de la mer
Niveau de référence horizontal: Nord-americain 1983
Projection cartographique: Projection Mercator Transverse d'Ottawa

SHEET INDEX / TABLEAU D'ASSEMBLAGE

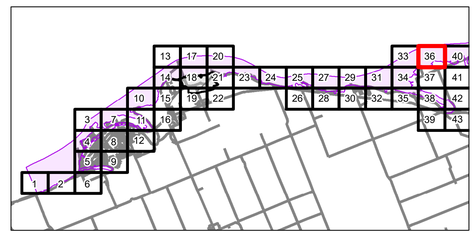

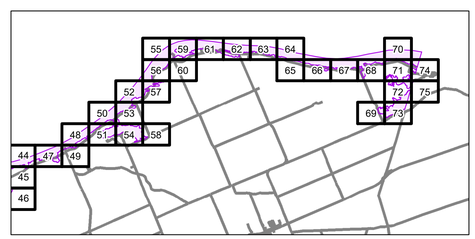

No.	Amendment/Revision	Date
01.	DRAFT	03/08/2023

This map and the associated information displayed thereon are to be used for general illustrative purposes only, and is not suitable or intended for navigation, legal, engineering or surveying purposes. Although best efforts have been made to create accuracy, due to the complex and extensive nature of the data, all representations and/or information provided herein are approximate and users should consult the primary data and information sources to confirm the accuracy of the map. The City of Ottawa and the South Nation Conservation Authority, their employees and agents, do not guarantee the accuracy of the map, and will not be liable for any claims for damages or loss arising its use. The user hereby accepts and assumes all inherent risks associated with the use of this map.

This map is produced in part with data provided by the Ontario Geographic Data Exchange under Licence with the Ontario Ministry of Natural Resources and the Queen's Printer for Ontario, 2022.

0 50 100 200 300 400 500
Meters/Métres

1:2,000

N
W E
S

Cette carte et les renseignements connexes qui y sont affichés sont fournis à titre d'illustration seulement et ne doivent pas être utilisés pour la navigation ou à des fins juridiques, techniques ou d'arpentage. En dépit des efforts consentis pour en assurer l'exactitude, les représentations ou renseignements que l'on trouvera ici demeurent approximatifs, du fait de la complexité et de l'étendue des données, et les utilisateurs doivent consulter les sources de données et de renseignements primaires afin de confirmer l'exactitude de la carte. La Ville d'Ottawa et Conservation de la Nation-Sud, ainsi que leurs employés et représentants, ne garantissent pas l'exactitude de la carte et ne sauraient être tenus responsables pour d'éventuelles demandes en dommages-intérêts ou pertes découlant de son utilisation. L'utilisateur accepte et assume par la présente tous les risques inhérents à l'utilisation de cette carte.

Cette carte a été en partie réalisée à l'aide de données fournies par le Groupe d'échange de données géospatiales en Ontario en vertu d'un contrat de licence passé avec le ministère des Richesses naturelles de l'Ontario et l'Imprimeur de la Reine pour l'Ontario en 2022.

DRAFT

MAP No. 37
CARTE No.

ONTARIO REGULATION 97/04: REGULATION
FOR DEVELOPMENT, INTERFERENCE WITH
WETLANDS AND ALTERATIONS TO SHORELINES
AND WATERCOURSES ONTARIO REGULATION 170 / 06

RIVIÈRE OTTAWA

OTTAWA RIVER

ONTARIO REGULATION 97/04: DÉVELOPPEMENT,
INTERFÉRENCE AVEC LES TERRES HUMIDES ET
ALTÉRATIONS DES BERGES ET DES COURS D'EAU
ONTARIO REGULATION 170 / 06

Legend / Légende

- Regulation Limit / Limite Règlementaire
- Area Under Review
- Stream / Ruisseau
- Road / Rue
- Lot, Concession / Lot, Concession

SOUTH NATION CONSERVATION
DE LA NATION SUD

INDEX CONTOUR 1 METRE INTERVAL
NORTH AMERICAN DATUM 1983

COURBES DE NIVEAU PRINCIPALES DE 1.0 MÈTRE
SYSTÈME DE RÉFÉRENCE GÉODÉSIQUE NORD-AMÉRIQUE 1983

GENERAL INFORMATION

Vertical Datum: Mean sea level
Horizontal Datum: North American 1983
Map Projection: Ottawa Transverse Mercator Projection

RENSEIGNMENTS GÉNÉRAUX

Niveau de référence vertical: niveau moyen de la mer
Niveau de référence horizontal: Nord-americain 1983
Projection cartographique: Projection Mercator Transverse d'Ottawa

SHEET INDEX / TABLEAU D'ASSEMBLAGE

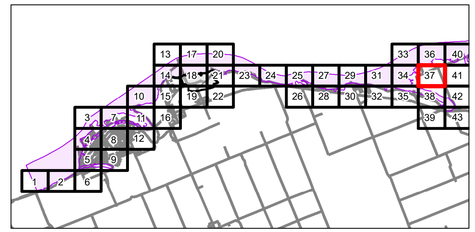

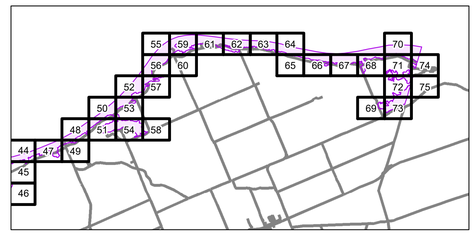

No.	Amendment/Revision	Date
01.	DRAFT	03/08/2023

This map and the associated information displayed thereon are to be used for general illustrative purposes only, and is not suitable or intended for navigation, legal, engineering or surveying purposes. Although best efforts have been made to create accuracy, due to the complex and extensive nature of the data, all representations and/or information provided herein are approximate and users should consult the primary data and information sources to confirm the accuracy of the map. The City of Ottawa and the South Nation Conservation Authority, their employees and agents, do not guarantee the accuracy of the map, and will not be liable for any claims for damages or loss arising its use. The user hereby accepts and assumes all inherent risks associated with the use of this map.

This map is produced in part with data provided by the Ontario Geographic Data Exchange under Licence with the Ontario Ministry of Natural Resources and the Queen's Printer for Ontario, 2022.

0 50 100 200 300 400 500
Meters/Mètres

1:2,000

N W E S

Cette carte et les renseignements connexes qui y sont affichés sont fournis à titre d'illustration seulement et ne doivent pas être utilisés pour la navigation ou à des fins juridiques, techniques ou d'arpentage. En dépit des efforts consentis pour en assurer l'exactitude, les représentations ou renseignements que l'on trouvera ici demeurent approximatifs, du fait de la complexité et de l'étendue des données, et les utilisateurs doivent consulter les sources de données et de renseignements primaires afin de confirmer l'exactitude de la carte. La Ville d'Ottawa et Conservation de la Nation-Sud, ainsi que leurs employés et représentants, ne garantissent pas l'exactitude de la carte et ne sauraient être tenus responsables pour d'éventuelles demandes en dommages-intérêts ou pertes découlant de son utilisation. L'utilisateur accepte et assume par la présente tous les risques inhérents à l'utilisation de cette carte.

Cette carte a été en partie réalisée à l'aide de données fournies par le Groupe d'échange de données géospatiales en Ontario en vertu d'un contrat de licence passé avec le ministère des Richesses naturelles de l'Ontario et l'Imprimeur de la Reine pour l'Ontario en 2022.

DRAFT

MAP No. 38
CARTE No.

ONTARIO REGULATION 97/04: REGULATION
FOR DEVELOPMENT, INTERFERENCE WITH
WETLANDS AND ALTERATIONS TO SHORELINES
AND WATERCOURSES ONTARIO REGULATION 170 / 06

RIVIÈRE OTTAWA

OTTAWA RIVER

ONTARIO REGULATION 97/04: DÉVELOPPEMENT,
INTERFÉRENCE AVEC LES TERRES HUMIDES ET
ALTÉRATIONS DES BERGES ET DES COURS D'EAU
ONTARIO REGULATION 170 / 06

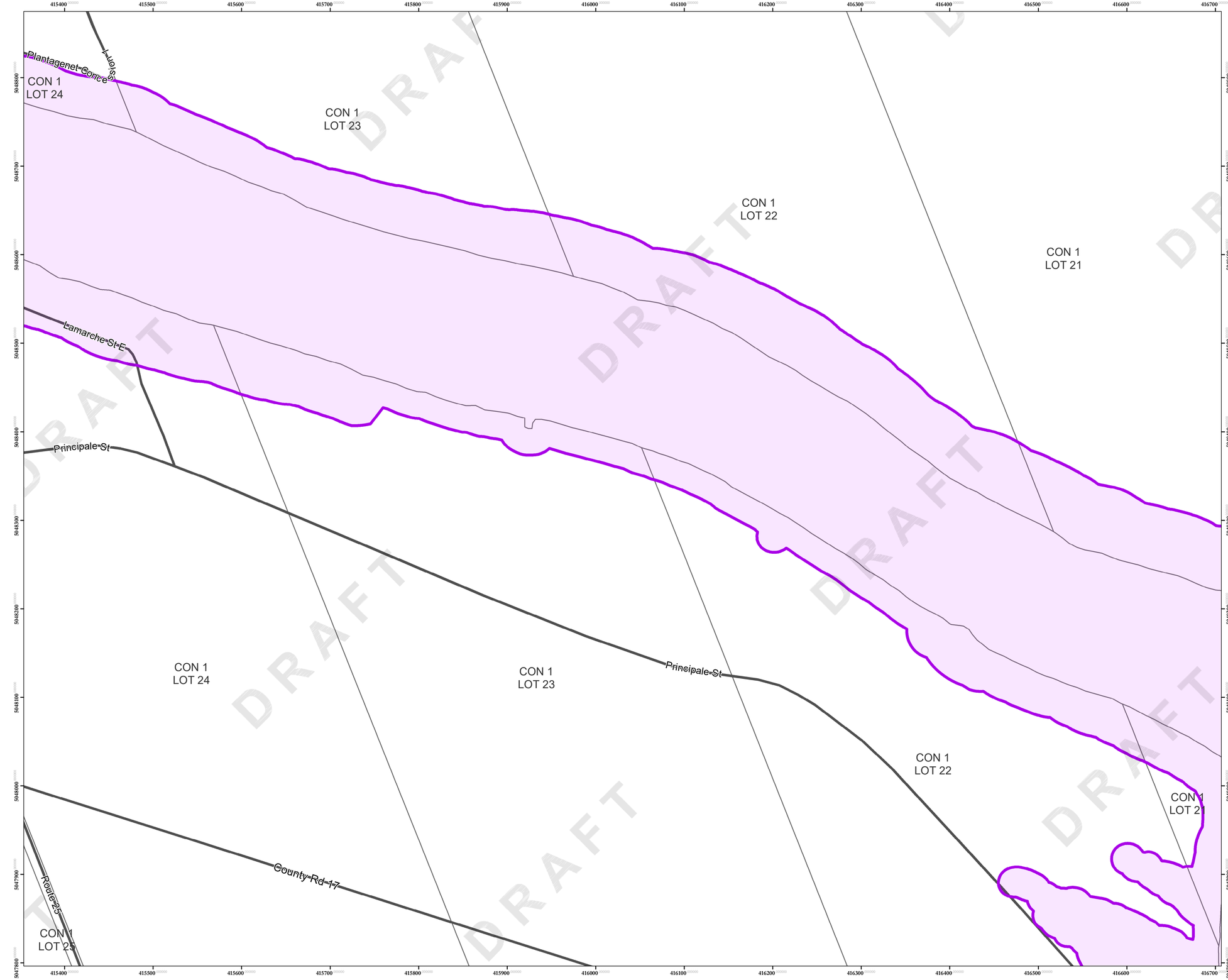

Legend / Légende

- Regulation Limit / Limite Règlementaire
- Area Under Review
- Stream / Ruisseau
- Road / Rue
- Lot, Concession / Lot, Concession

SOUTH NATION CONSERVATION
DE LA NATION SUD

INDEX CONTOUR 1 METRE INTERVAL
NORTH AMERICAN DATUM 1983

COURBES DE NIVEAU PRINCIPALES DE 1.0 MÈTRE
SYSTÈME DE RÉFÉRENCE GÉODÉSIQUE NORD-AMÉRIQUE 1983

GENERAL INFORMATION

Vertical Datum: Mean sea level
Horizontal Datum: North American 1983
Map Projection: Ottawa Transverse Mercator Projection

RENSEIGNMENTS GÉNÉRAUX

Niveau de référence vertical: niveau moyen de la mer
Niveau de référence horizontal: Nord-americain 1983
Projection cartographique: Projection Mercator Transverse d'Ottawa

SHEET INDEX / TABLEAU D'ASSEMBLAGE

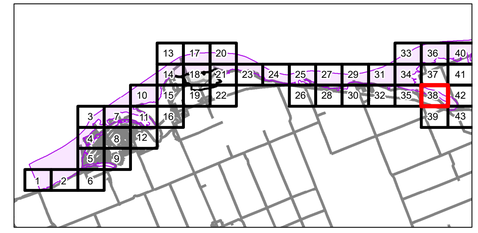

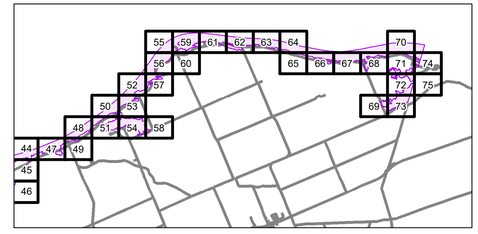

No.	Amendment/Revision	Date
01.	DRAFT	03/08/2023

This map and the associated information displayed thereon are to be used for general illustrative purposes only, and is not suitable or intended for navigation, legal, engineering or surveying purposes. Although best efforts have been made to create accuracy, due to the complex and extensive nature of the data, all representations and/or information provided herein are approximate and users should consult the primary data and information sources to confirm the accuracy of the map. The City of Ottawa and the South Nation Conservation Authority, their employees and agents, do not guarantee the accuracy of the map, and will not be liable for any claims for damages or loss arising its use. The user hereby accepts and assumes all inherent risks associated with the use of this map.

This map is produced in part with data provided by the Ontario Geographic Data Exchange under Licence with the Ontario Ministry of Natural Resources and the Queen's Printer for Ontario, 2022.

0 50 100 200 300 400 500
Meters/Mètres

1:2,000

N
W E
S

Cette carte et les renseignements connexes qui y sont affichés sont fournis à titre d'illustration seulement et ne doivent pas être utilisés pour la navigation ou à des fins juridiques, techniques ou d'arpentage. En dépit des efforts consentis pour en assurer l'exactitude, les représentations ou renseignements que l'on trouvera ici demeurent approximatifs, du fait de la complexité et de l'étendue des données, et les utilisateurs doivent consulter les sources de données et de renseignements primaires afin de confirmer l'exactitude de la carte. La Ville d'Ottawa et Conservation de la Nation-Sud, ainsi que leurs employés et représentants, ne garantissent pas l'exactitude de la carte et ne sauraient être tenus responsables pour d'éventuelles demandes en dommages-intérêts ou pertes découlant de son utilisation. L'utilisateur accepte et assume par la présente tous les risques inhérents à l'utilisation de cette carte.

Cette carte a été en partie réalisée à l'aide de données fournies par le Groupe d'échange de données géospatiales en Ontario en vertu d'un contrat de licence passé avec le ministère des Richesses naturelles de l'Ontario et l'Imprimeur de la Reine pour l'Ontario en 2022.

DRAFT

MAP No. 39
CARTE No.

ONTARIO REGULATION 97/04: REGULATION
FOR DEVELOPMENT, INTERFERENCE WITH
WETLANDS AND ALTERATIONS TO SHORELINES
AND WATERCOURSES ONTARIO REGULATION 170 / 06

RIVIÈRE OTTAWA

OTTAWA RIVER

ONTARIO REGULATION 97/04: DÉVELOPPEMENT,
INTERFÉRENCE AVEC LES TERRES HUMIDES ET
ALTÉRATIONS DES BERGES ET DES COURS D'EAU
ONTARIO REGULATION 170 / 06

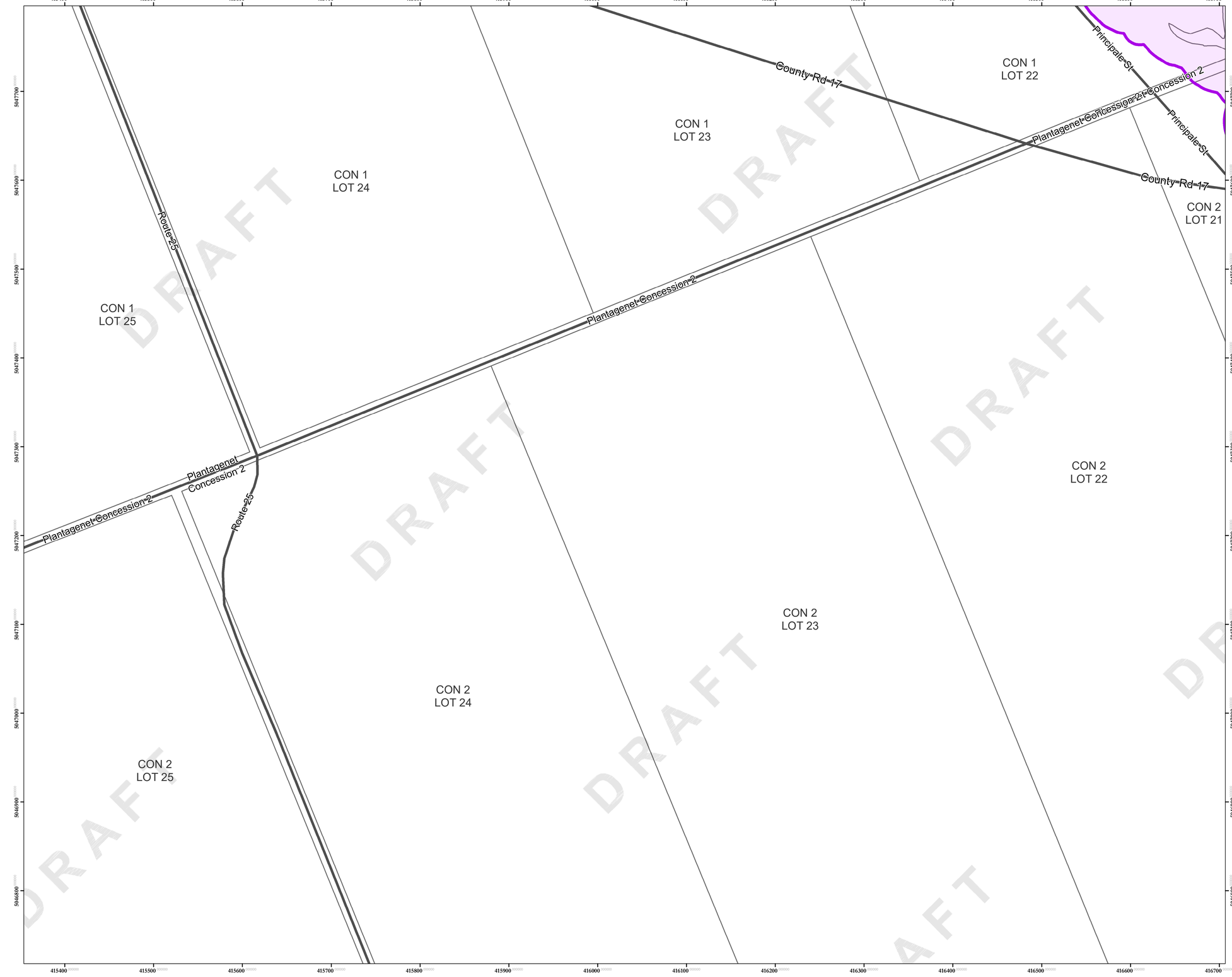

Legend / Légende

- Regulation Limit / Limite Règlementaire
- Area Under Review
- Stream / Ruisseau
- Road / Rue
- Lot, Concession / Lot, Concession

South Nation Conservation
de la Nation Sud

INDEX CONTOUR 1 METRE INTERVAL
NORTH AMERICAN DATUM 1983

COURBES DE NIVEAU PRINCIPALES DE 1.0 MÈTRE
SYSTÈME DE RÉFÉRENCE GÉODÉSIQUE NORD-AMÉRIQUE 1983

GENERAL INFORMATION

Vertical Datum: Mean sea level
Horizontal Datum: North American 1983
Map Projection: Ottawa Transverse Mercator Projection

RENSEIGNMENTS GÉNÉRAUX

Niveau de référence vertical: niveau moyen de la mer
Niveau de référence horizontal: Nord-americain 1983
Projection cartographique: Projection Mercator Transverse d'Ottawa

SHEET INDEX / TABLEAU D'ASSEMBLAGE

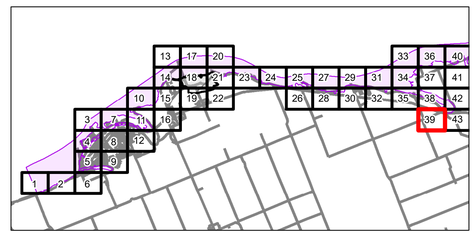

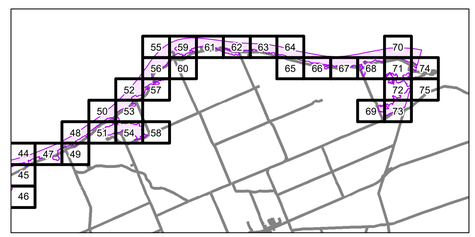

No.	Amendment/Revision	Date
01.	DRAFT	03/08/2023

This map and the associated information displayed thereon are to be used for general illustrative purposes only, and is not suitable or intended for navigation, legal, engineering or surveying purposes. Although best efforts have been made to create accuracy, due to the complex and extensive nature of the data, all representations and/or information provided herein are approximate and users should consult the primary data and information sources to confirm the accuracy of the map. The City of Ottawa and the South Nation Conservation Authority, their employees and agents, do not guarantee the accuracy of the map, and will not be liable for any claims for damages or loss arising its use. The user hereby accepts and assumes all inherent risks associated with the use of this map.

This map is produced in part with data provided by the Ontario Geographic Data Exchange under Licence with the Ontario Ministry of Natural Resources and the Queen's Printer for Ontario, 2022.

0 50 100 200 300 400 500
Meters/Métres

1:2,000

N
W E
S

Cette carte et les renseignements connexes qui y sont affichés sont fournis à titre d'illustration seulement et ne doivent pas être utilisés pour la navigation ou à des fins juridiques, techniques ou d'arpentage. En dépit des efforts consentis pour en assurer l'exactitude, les représentations ou renseignements que l'on trouvera ici demeurent approximatifs, du fait de la complexité et de l'étendue des données, et les utilisateurs doivent consulter les sources de données et de renseignements primaires afin de confirmer l'exactitude de la carte. La Ville d'Ottawa et Conservation de la Nation-Sud, ainsi que leurs employés et représentants, ne garantissent pas l'exactitude de la carte et ne sauraient être tenus responsables pour d'éventuelles demandes en dommages-intérêts ou pertes découlant de son utilisation. L'utilisateur accepte et assume par la présente tous les risques inhérents à l'utilisation de cette carte.

Cette carte a été en partie réalisée à l'aide de données fournies par le Groupe d'échange de données géospatiales en Ontario en vertu d'un contrat de licence passé avec le ministère des Richesses naturelles de l'Ontario et l'Imprimeur de la Reine pour l'Ontario en 2022.

DRAFT

MAP No. 40
CARTE No.

ONTARIO REGULATION 97/04: REGULATION
FOR DEVELOPMENT, INTERFERENCE WITH
WETLANDS AND ALTERATIONS TO SHORELINES
AND WATERCOURSES ONTARIO REGULATION 170 / 06

RIVIÈRE OTTAWA

OTTAWA RIVER

ONTARIO REGULATION 97/04: DÉVELOPPEMENT,
INTERFÉRENCE AVEC LES TERRES HUMIDES ET
ALTÉRATIONS DES BERGES ET DES COURS D'EAU
ONTARIO REGULATION 170 / 06

Legend / Légende

- Regulation Limit / Limite Règlementaire
- Area Under Review
- Stream / Ruisseau
- Road / Rue
- Lot, Concession / Lot, Concession

South Nation Conservation
de la Nation Sud

INDEX CONTOUR 1 METRE INTERVAL
NORTH AMERICAN DATUM 1983
COURBES DE NIVEAU PRINCIPALES DE 1.0 MÈTRE
SYSTÈME DE RÉFÉRENCE GÉODÉSIQUE NORD-AMÉRIQUE 1983

GENERAL INFORMATION

Vertical Datum: Mean sea level
Horizontal Datum: North American 1983
Map Projection: Ottawa Transverse Mercator Projection

RENSEIGNMENTS GÉNÉRAUX

Niveau de référence vertical: niveau moyen de la mer
Niveau de référence horizontal: Nord-americain 1983
Projection cartographique: Projection Mercator Transverse d'Ottawa

SHEET INDEX / TABLEAU D'ASSEMBLAGE

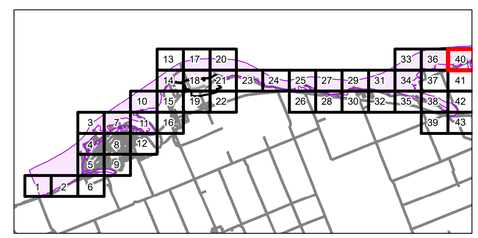

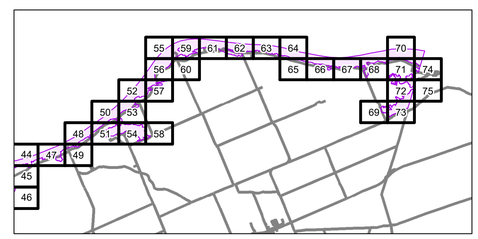

No.	Amendment/Revision	Date
01.	DRAFT	03/08/2023

This map and the associated information displayed thereon are to be used for general illustrative purposes only, and is not suitable or intended for navigation, legal, engineering or surveying purposes. Although best efforts have been made to create accuracy, due to the complex and extensive nature of the data, all representations and/or information provided herein are approximate and users should consult the primary data and information sources to confirm the accuracy of the map. The City of Ottawa and the South Nation Conservation Authority, their employees and agents, do not guarantee the accuracy of the map, and will not be liable for any claims for damages or loss arising its use. The user hereby accepts and assumes all inherent risks associated with the use of this map.

This map is produced in part with data provided by the Ontario Geographic Data Exchange under Licence with the Ontario Ministry of Natural Resources and the Queen's Printer for Ontario, 2022.

0 50 100 200 300 400 500
Meters/Mètres

1:2,000

N
W E
S

Cette carte et les renseignements connexes qui y sont affichés sont fournis à titre d'illustration seulement et ne doivent pas être utilisés pour la navigation ou à des fins juridiques, techniques ou d'arpentage. En dépit des efforts consentis pour en assurer l'exactitude, les représentations ou renseignements que l'on trouvera ici demeurent approximatifs, du fait de la complexité et de l'étendue des données, et les utilisateurs doivent consulter les sources de données et de renseignements primaires afin de confirmer l'exactitude de la carte. La Ville d'Ottawa et Conservation de la Nation-Sud, ainsi que leurs employés et représentants, ne garantissent pas l'exactitude de la carte et ne sauraient être tenus responsables pour d'éventuelles demandes en dommages-intérêts ou pertes découlant de son utilisation. L'utilisateur accepte et assume par la présente tous les risques inhérents à l'utilisation de cette carte.

Cette carte a été en partie réalisée à l'aide de données fournies par le Groupe d'échange de données géospatiales en Ontario en vertu d'un contrat de licence passé avec le ministère des Richesses naturelles de l'Ontario et l'Imprimeur de la Reine pour l'Ontario en 2022.

DRAFT

MAP No. / CARTE No. 41

ONTARIO REGULATION 97/04: REGULATION FOR DEVELOPMENT, INTERFERENCE WITH WETLANDS AND ALTERATIONS TO SHORELINES AND WATERCOURSES ONTARIO REGULATION 170 / 06

RIVIÈRE OTTAWA

OTTAWA RIVER

ONTARIO REGULATION 97/04: DÉVELOPPEMENT, INTERFÉRENCE AVEC LES TERRES HUMIDES ET ALTÉRATIONS DES BERGES ET DES COURS D'EAU ONTARIO REGULATION 170 / 06

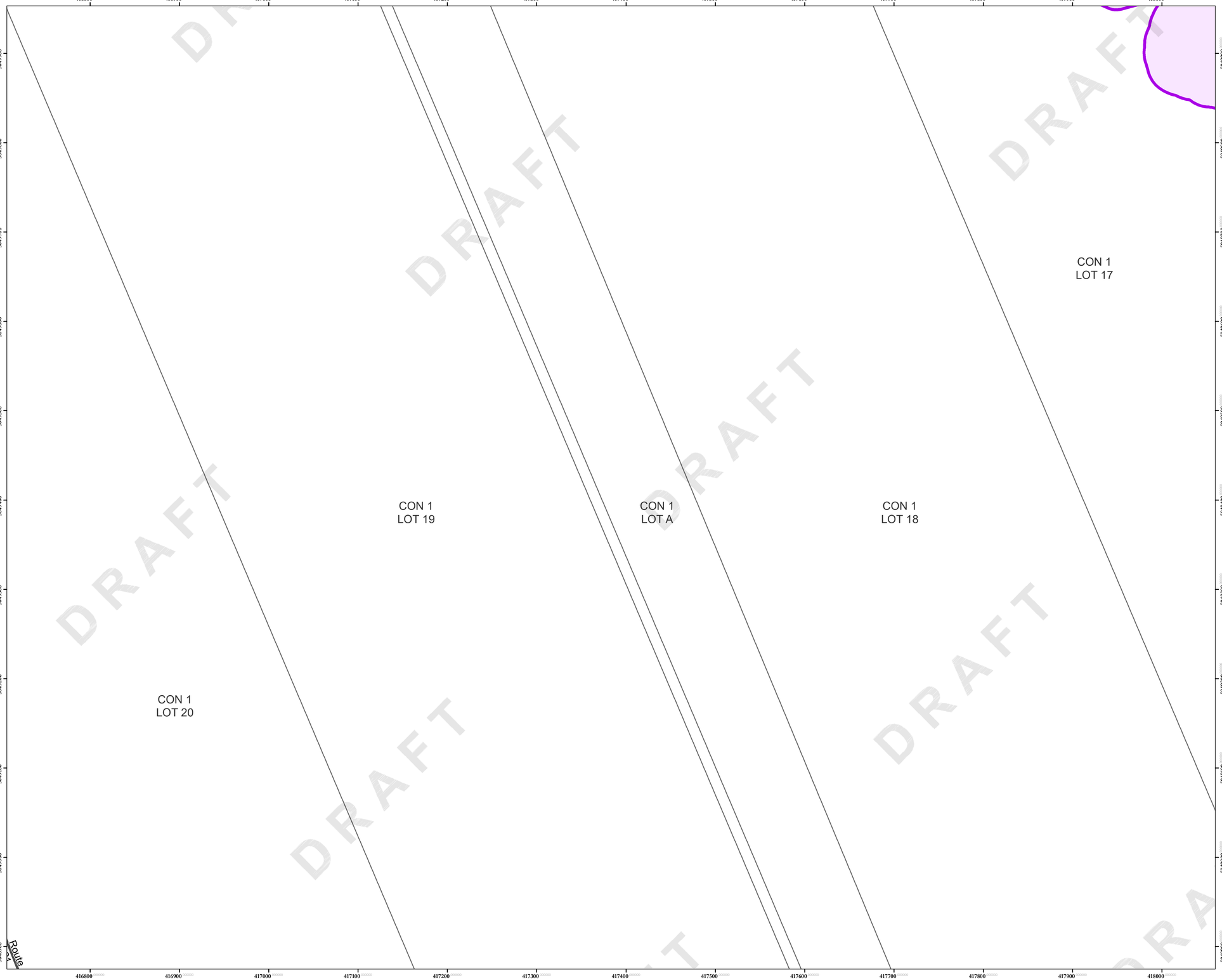

Legend / Légende

- Regulation Limit / Limite Règlementaire
- Area Under Review
- Stream / Ruisseau
- Road / Rue
- Lot, Concession / Lot, Concession

South Nation Conservation
de la Nation Sud

INDEX CONTOUR 1 METRE INTERVAL
NORTH AMERICAN DATUM 1983

COURBES DE NIVEAU PRINCIPALES DE 1.0 MÈTRE
SYSTÈME DE RÉFÉRENCE GÉODÉSIQUE NORD-AMÉRIQUE 1983

GENERAL INFORMATION

Vertical Datum: Mean sea level
Horizontal Datum: North American 1983
Map Projection: Ottawa Transverse Mercator Projection

RENSEIGNMENTS GÉNÉRAUX

Niveau de référence vertical: niveau moyen de la mer
Niveau de référence horizontal: Nord-americain 1983
Projection cartographique: Projection Mercator Transverse d'Ottawa

SHEET INDEX / TABLEAU D'ASSEMBLAGE

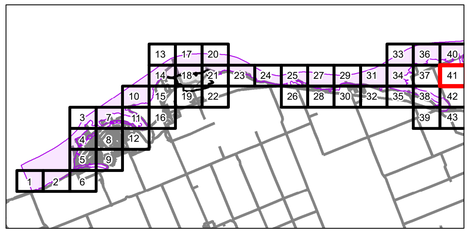

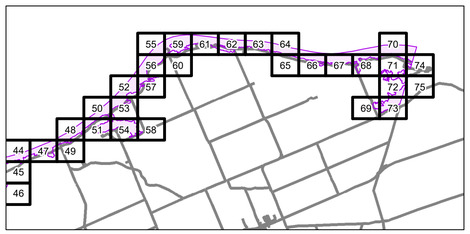

No.	Amendment/Revision	Date
01.	DRAFT	03/08/2023

This map and the associated information displayed thereon are to be used for general illustrative purposes only, and is not suitable or intended for navigation, legal, engineering or surveying purposes. Although best efforts have been made to create accuracy, due to the complex and extensive nature of the data, all representations and/or information provided herein are approximate and users should consult the primary data and information sources to confirm the accuracy of the map. The City of Ottawa and the South Nation Conservation Authority, their employees and agents, do not guarantee the accuracy of the map, and will not be liable for any claims for damages or loss arising its use. The user hereby accepts and assumes all inherent risks associated with the use of this map.

This map is produced in part with data provided by the Ontario Geographic Data Exchange under Licence with the Ontario Ministry of Natural Resources and the Queen's Printer for Ontario, 2022.

0 50 100 200 300 400 500

Meters/Mètres

1:2,000

N W E S

Cette carte et les renseignements connexes qui y sont affichés sont fournis à titre d'illustration seulement et ne doivent pas être utilisés pour la navigation ou à des fins juridiques, techniques ou d'arpentage. En dépit des efforts consentis pour en assurer l'exactitude, les représentations ou renseignements que l'on trouvera ici demeurent approximatifs, du fait de la complexité et de l'étendue des données, et les utilisateurs doivent consulter les sources de données et de renseignements primaires afin de confirmer l'exactitude de la carte. La Ville d'Ottawa et Conservation de la Nation-Sud, ainsi que leurs employés et représentants, ne garantissent pas l'exactitude de la carte et ne sauraient être tenus responsables pour d'éventuelles demandes en dommages-intérêts ou pertes découlant de son utilisation. L'utilisateur accepte et assume par la présente tous les risques inhérents à l'utilisation de cette carte.

Cette carte a été en partie réalisée à l'aide de données fournies par le Groupe d'échange de données géospatiales en Ontario en vertu d'un contrat de licence passé avec le ministère des Richesses naturelles de l'Ontario et l'Imprimeur de la Reine pour l'Ontario en 2022.

DRAFT

MAP No. / CARTE No. 42

ONTARIO REGULATION 97/04: REGULATION
FOR DEVELOPMENT, INTERFERENCE WITH
WETLANDS AND ALTERATIONS TO SHORELINES
AND WATERCOURSES ONTARIO REGULATION 170 / 06

RIVIÈRE OTTAWA

OTTAWA RIVER

ONTARIO REGULATION 97/04: DÉVELOPPEMENT,
INTERFÉRENCE AVEC LES TERRES HUMIDES ET
ALTÉRATIONS DES BERGES ET DES COURS D'EAU
ONTARIO REGULATION 170 / 06

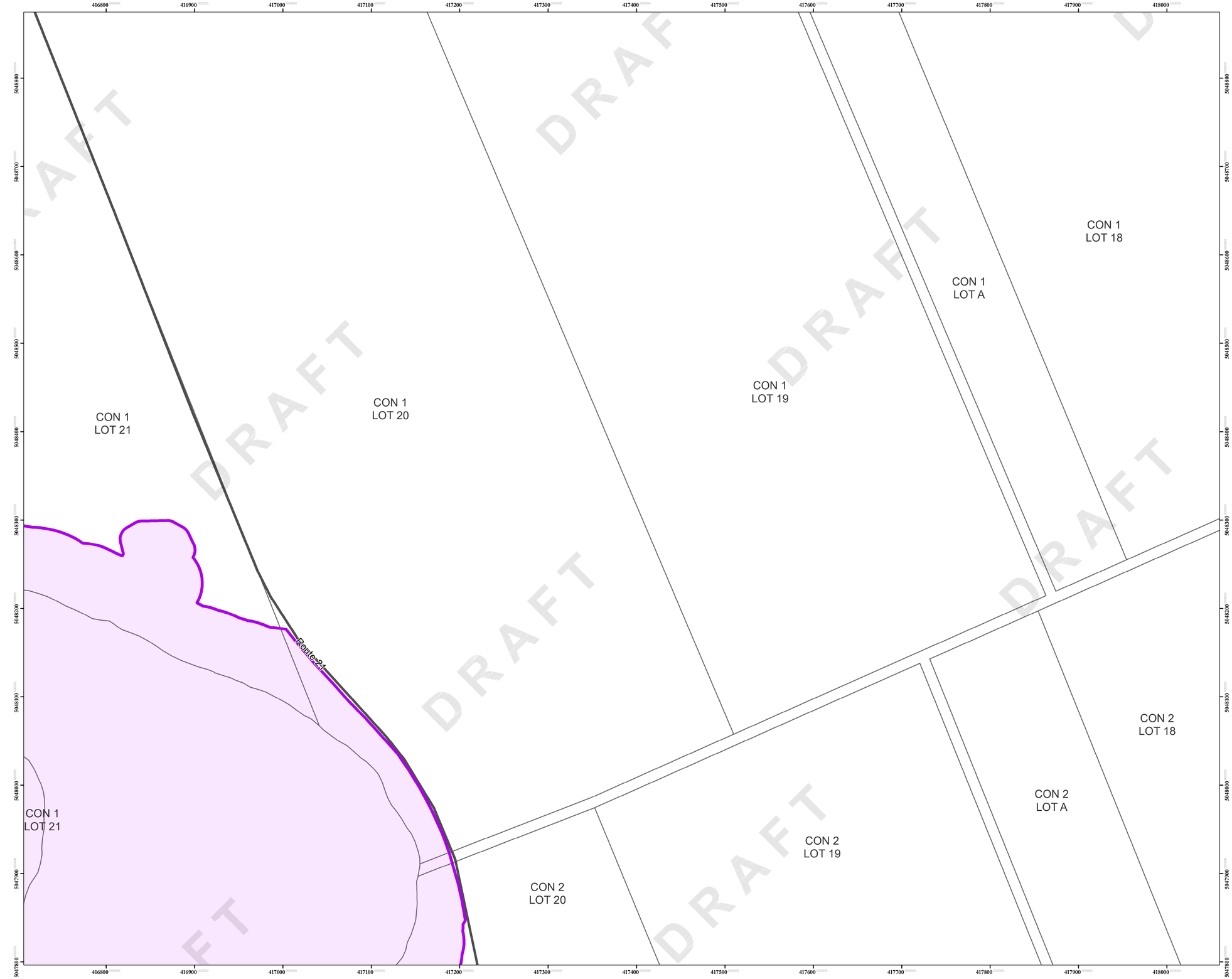

Legend / Légende

- Regulation Limit / Limite Règlementaire
- Area Under Review
- Stream / Ruisseau
- Road / Rue
- Lot, Concession / Lot, Concession

South Nation Conservation
de la Nation Sud

INDEX CONTOUR 1 METRE INTERVAL
NORTH AMERICAN DATUM 1983

COURBES DE NIVEAU PRINCIPALES DE 1.0 MÈTRE
SYSTÈME DE RÉFÉRENCE GÉODÉSIQUE NORD-AMÉRIQUE 1983

GENERAL INFORMATION

Vertical Datum: Mean sea level
Horizontal Datum: North American 1983
Map Projection: Ottawa Transverse Mercator Projection

RENSEIGNMENTS GÉNÉRAUX

Niveau de référence vertical: niveau moyen de la mer
Niveau de référence horizontal: Nord-americain 1983
Projection cartographique: Projection Mercator Transverse d'Ottawa

SHEET INDEX / TABLEAU D'ASSEMBLAGE

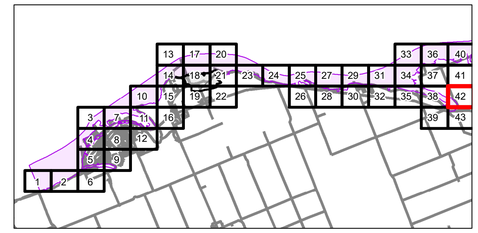

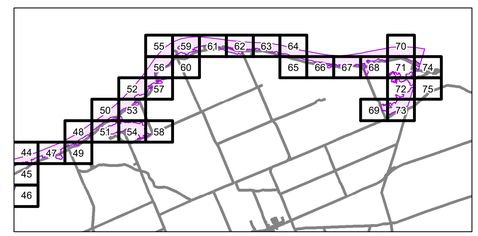

No.	Amendment/Revision	Date
01.	DRAFT	03/08/2023

This map and the associated information displayed thereon are to be used for general illustrative purposes only, and is not suitable or intended for navigation, legal, engineering or surveying purposes. Although best efforts have been made to create accuracy, due to the complex and extensive nature of the data, all representations and/or information provided herein are approximate and users should consult the primary data and information sources to confirm the accuracy of the map. The City of Ottawa and the South Nation Conservation Authority, their employees and agents, do not guarantee the accuracy of the map, and will not be liable for any claims for damages or loss arising its use. The user hereby accepts and assumes all inherent risks associated with the use of this map.

This map is produced in part with data provided by the Ontario Geographic Data Exchange under Licence with the Ontario Ministry of Natural Resources and the Queen's Printer for Ontario, 2022.

0 50 100 200 300 400 500
Meters/Mètres

1:2,000

N
W E
S

Cette carte et les renseignements connexes qui y sont affichés sont fournis à titre d'illustration seulement et ne doivent pas être utilisés pour la navigation ou à des fins juridiques, techniques ou d'arpentage. En dépit des efforts consentis pour en assurer l'exactitude, les représentations ou renseignements que l'on trouvera ici demeurent approximatifs, du fait de la complexité et de l'étendue des données, et les utilisateurs doivent consulter les sources de données et de renseignements primaires afin de confirmer l'exactitude de la carte. La Ville d'Ottawa et Conservation de la Nation-Sud, ainsi que leurs employés et représentants, ne garantissent pas l'exactitude de la carte et ne sauraient être tenus responsables pour d'éventuelles demandes en dommages-intérêts ou pertes découlant de son utilisation. L'utilisateur accepte et assume par la présente tous les risques inhérents à l'utilisation de cette carte.

Cette carte a été en partie réalisée à l'aide de données fournies par le Groupe d'échange de données géospatiales en Ontario en vertu d'un contrat de licence passé avec le ministère des Richesses naturelles de l'Ontario et l'Imprimeur de la Reine pour l'Ontario en 2022.

DRAFT

MAP No. / CARTE No. 43

ONTARIO REGULATION 97/04: REGULATION FOR DEVELOPMENT, INTERFERENCE WITH WETLANDS AND ALTERATIONS TO SHORELINES AND WATERCOURSES ONTARIO REGULATION 170 / 06

RIVIÈRE OTTAWA

OTTAWA RIVER

ONTARIO REGULATION 97/04: DÉVELOPPEMENT, INTERFÉRENCE AVEC LES TERRES HUMIDES ET ALTÉRATIONS DES BERGES ET DES COURS D'EAU ONTARIO REGULATION 170 / 06

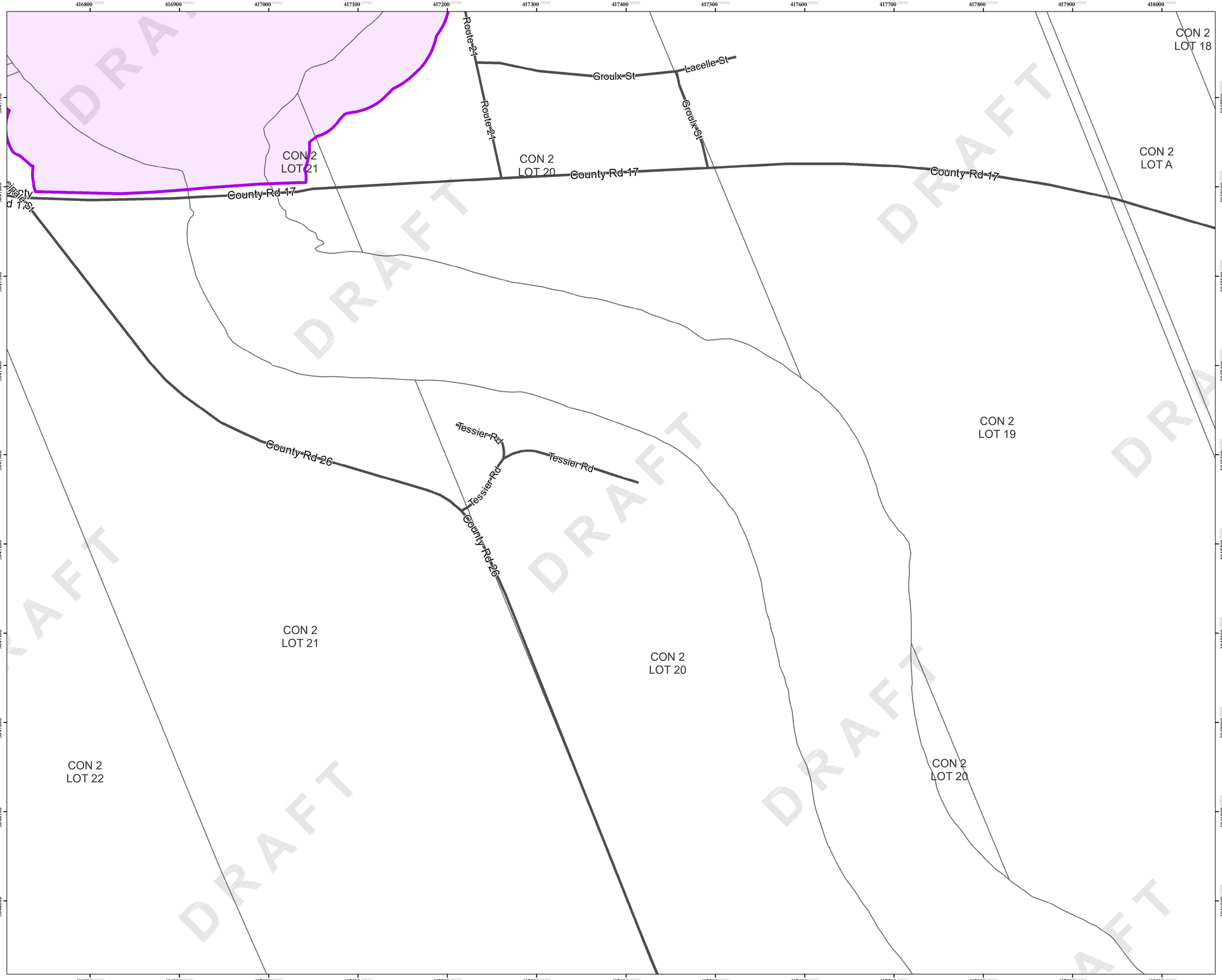

Legend / Légende

- Regulation Limit / Limite Règlementaire
- Area Under Review
- Stream / Ruisseau
- Road / Rue
- Lot, Concession / Lot, Concession

SOUTH NATION CONSERVATION
DE LA NATION SUD

INDEX CONTOUR 1 METRE INTERVAL
NORTH AMERICAN DATUM 1983

COURBES DE NIVEAU PRINCIPALES DE 1.0 MÈTRE
SYSTÈME DE RÉFÉRENCE GÉODÉSIQUE NORD-AMÉRIQUE 1983

GENERAL INFORMATION

Vertical Datum: Mean sea level
Horizontal Datum: North American 1983
Map Projection: Ottawa Transverse Mercator Projection

RENSEIGNMENTS GÉNÉRAUX

Niveau de référence vertical: niveau moyen de la mer
Niveau de référence horizontal: Nord-americain 1983
Projection cartographique: Projection Mercator Transverse d'Ottawa

SHEET INDEX / TABLEAU D'ASSEMBLAGE

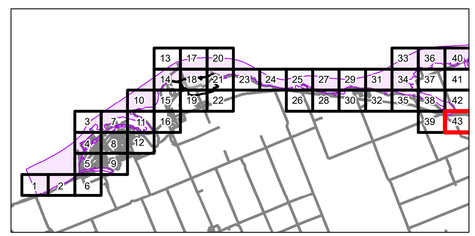

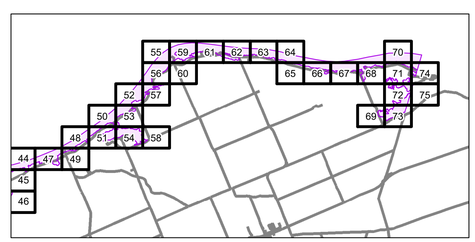

No.	Amendment/Revision	Date
01.	DRAFT	03/08/2023

This map and the associated information displayed thereon are to be used for general illustrative purposes only, and is not suitable or intended for navigation, legal, engineering or surveying purposes. Although best efforts have been made to create accuracy, due to the complex and extensive nature of the data, all representations and/or information provided herein are approximate and users should consult the primary data and information sources to confirm the accuracy of the map. The City of Ottawa and the South Nation Conservation Authority, their employees and agents, do not guarantee the accuracy of the map, and will not be liable for any claims for damages or loss arising its use. The user hereby accepts and assumes all inherent risks associated with the use of this map.

This map is produced in part with data provided by the Ontario Geographic Data Exchange under Licence with the Ontario Ministry of Natural Resources and the Queen's Printer for Ontario, 2022.

0 50 100 200 300 400 500
Meters/Mètres

1:2,000

N W E S

Cette carte et les renseignements connexes qui y sont affichés sont fournis à titre d'illustration seulement et ne doivent pas être utilisés pour la navigation ou à des fins juridiques, techniques ou d'arpentage. En dépit des efforts consentis pour en assurer l'exactitude, les représentations ou renseignements que l'on trouvera ici demeurent approximatifs, du fait de la complexité et de l'étendue des données, et les utilisateurs doivent consulter les sources de données et de renseignements primaires afin de confirmer l'exactitude de la carte. La Ville d'Ottawa et Conservation de la Nation-Sud, ainsi que leurs employés et représentants, ne garantissent pas l'exactitude de la carte et ne sauraient être tenus responsables pour d'éventuelles demandes en dommages-intérêts ou pertes découlant de son utilisation. L'utilisateur accepte et assume par la présente tous les risques inhérents à l'utilisation de cette carte.

Cette carte a été en partie réalisée à l'aide de données fournies par le Groupe d'échange de données géospatiales en Ontario en vertu d'un contrat de licence passé avec le ministère des Richesses naturelles de l'Ontario et l'Imprimeur de la Reine pour l'Ontario en 2022.

DRAFT

MAP No. 44
CARTE No.

ONTARIO REGULATION 97/04: REGULATION
FOR DEVELOPMENT, INTERFERENCE WITH
WETLANDS AND ALTERATIONS TO SHORELINES
AND WATERCOURSES ONTARIO REGULATION 170 / 06

RIVIÈRE OTTAWA

OTTAWA RIVER

ONTARIO REGULATION 97/04: DÉVELOPPEMENT,
INTERFÉRENCE AVEC LES TERRES HUMIDES ET
ALTÉRATIONS DES BERGES ET DES COURS D'EAU
ONTARIO REGULATION 170 / 06

Legend / Légende

Regulation Limit / Limite Règlementaire

Area Under Review

Stream / Ruisseau

Road / Rue

Lot, Concession / Lot, Concession

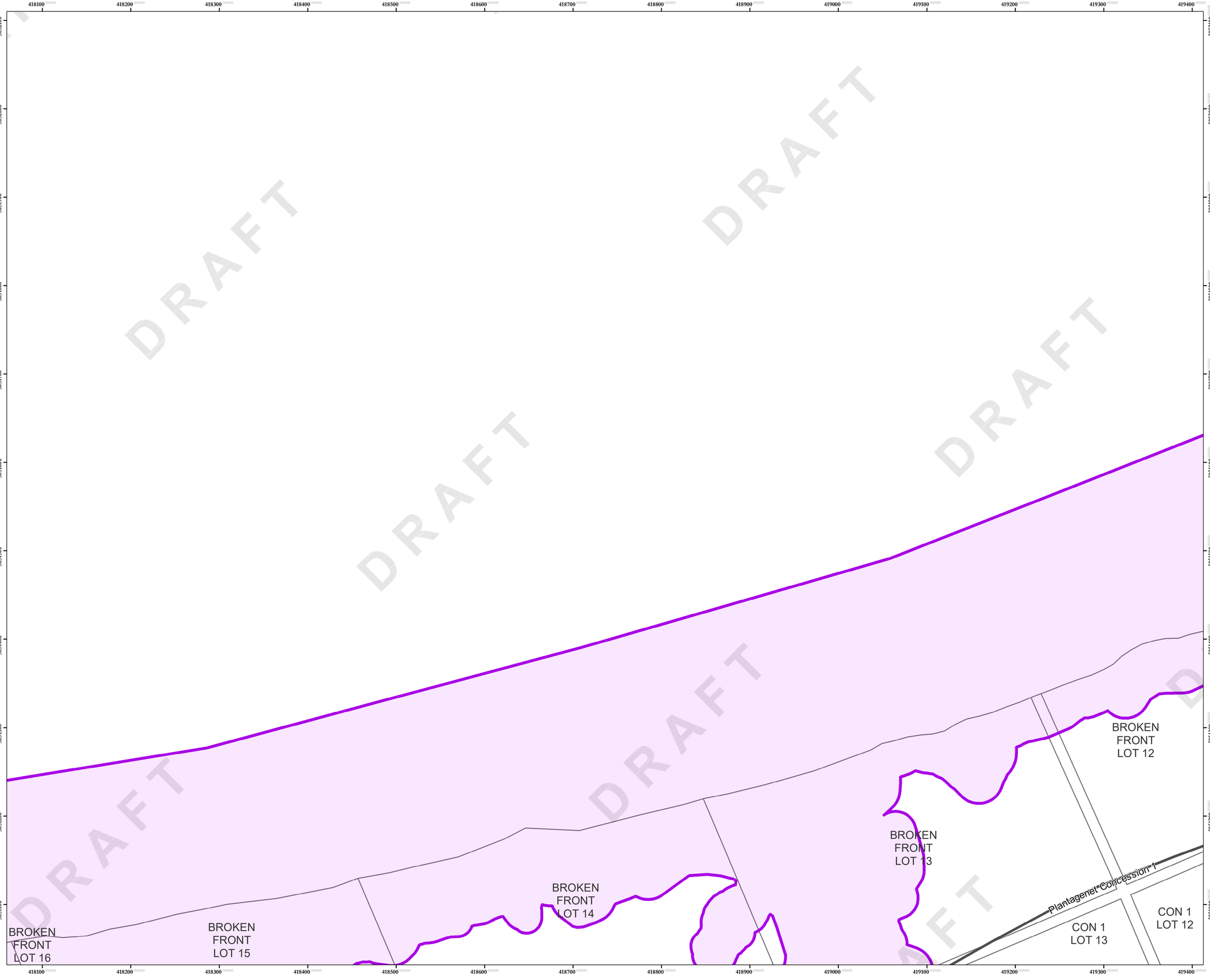

SOUTH NATION CONSERVATION
DE LA NATION SUD

INDEX CONTOUR 1 METRE INTERVAL
NORTH AMERICAN DATUM 1983

COURBES DE NIVEAU PRINCIPALES DE 1.0 MÈTRE
SYSTÈME DE RÉFÉRENCE GÉODÉSIQUE NORD-AMÉRIQUE 1983

GENERAL INFORMATION

Vertical Datum: Mean sea level
Horizontal Datum: North American 1983
Map Projection: Ottawa Transverse Mercator Projection

RENSEIGNMENTS GÉNÉRAUX

Niveau de référence vertical: niveau moyen de la mer
Niveau de référence horizontal: Nord-americain 1983
Projection cartographique: Projection Mercator Transverse d'Ottawa

SHEET INDEX / TABLEAU D'ASSEMBLAGE



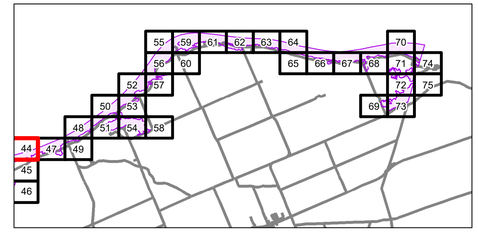

No.	Amendment/Revision	Date
01.	DRAFT	03/08/2023

This map and the associated information displayed thereon are to be used for general illustrative purposes only, and is not suitable or intended for navigation, legal, engineering or surveying purposes. Although best efforts have been made to create accuracy, due to the complex and extensive nature of the data, all representations and/or information provided herein are approximate and users should consult the primary data and information sources to confirm the accuracy of the map. The City of Ottawa and the South Nation Conservation Authority, their employees and agents, do not guarantee the accuracy of the map, and will not be liable for any claims for damages or loss arising its use. The user hereby accepts and assumes all inherent risks associated with the use of this map.

This map is produced in part with data provided by the Ontario Geographic Data Exchange under Licence with the Ontario Ministry of Natural Resources and the Queen's Printer for Ontario, 2022.

0 50 100 200 300 400 500

Meters/Mètres

1:2,000

N
W E
S

Cette carte et les renseignements connexes qui y sont affichés sont fournis à titre d'illustration seulement et ne doivent pas être utilisés pour la navigation ou à des fins juridiques, techniques ou d'arpentage. En dépit des efforts consentis pour en assurer l'exactitude, les représentations ou renseignements que l'on trouvera ici demeurent approximatifs, du fait de la complexité et de l'étendue des données, et les utilisateurs doivent consulter les sources de données et de renseignements primaires afin de confirmer l'exactitude de la carte. La Ville d'Ottawa et Conservation de la Nation-Sud, ainsi que leurs employés et représentants, ne garantissent pas l'exactitude de la carte et ne sauraient être tenus responsables pour d'éventuelles demandes en dommages-intérêts ou pertes découlant de son utilisation. L'Utilisateur accepte et assume par la présente tous les risques inhérents à l'utilisation de cette carte.

Cette carte a été en partie réalisée à l'aide de données fournies par le Groupe d'échange de données géospatiales en Ontario en vertu d'un contrat de licence passé avec le ministère des Richesses naturelles de l'Ontario et l'Imprimeur de la Reine pour l'Ontario en 2022.

DRAFT

MAP No. / CARTE No. 45

ONTARIO REGULATION 97/04: REGULATION FOR DEVELOPMENT, INTERFERENCE WITH WETLANDS AND ALTERATIONS TO SHORELINES AND WATERCOURSES ONTARIO REGULATION 170 / 06

RIVIÈRE OTTAWA

OTTAWA RIVER

ONTARIO REGULATION 97/04: DÉVELOPPEMENT, INTERFÉRENCE AVEC LES TERRES HUMIDES ET ALTÉRATIONS DES BERGES ET DES COURS D'EAU ONTARIO REGULATION 170 / 06

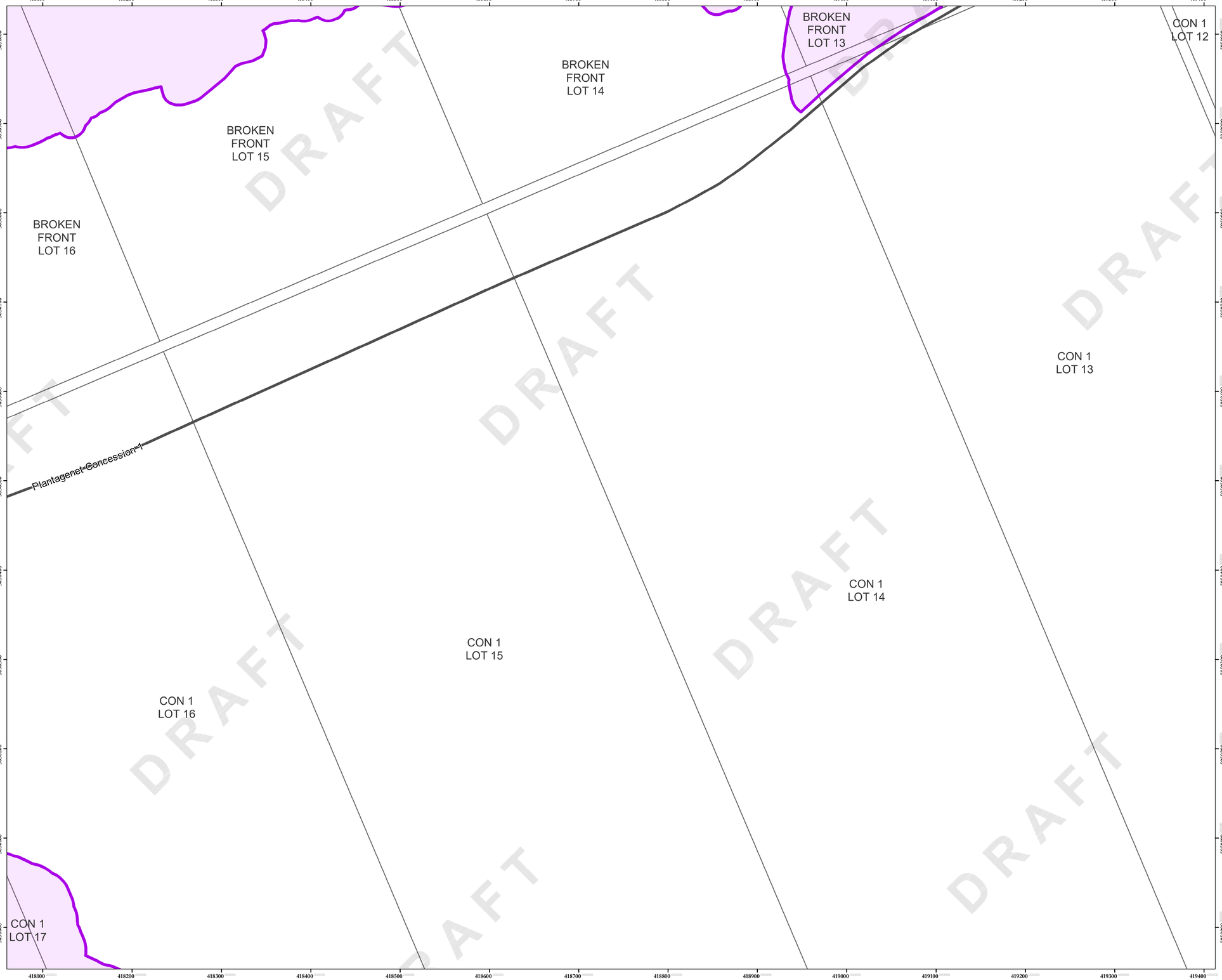

Legend / Légende

- Regulation Limit / Limite Règlementaire
- Area Under Review
- Stream / Ruisseau
- Road / Rue
- Lot, Concession / Lot, Concession

South Nation Conservation / Conservation de la Nation Sud

INDEX CONTOUR 1 METRE INTERVAL
NORTH AMERICAN DATUM 1983

COURBES DE NIVEAU PRINCIPALES DE 1.0 MÈTRE
SYSTÈME DE RÉFÉRENCE GÉODÉSIQUE NORD-AMÉRIQUE 1983

GENERAL INFORMATION

Vertical Datum: Mean sea level
Horizontal Datum: North American 1983
Map Projection: Ottawa Transverse Mercator Projection

RENSEIGNMENTS GÉNÉRAUX

Niveau de référence vertical: niveau moyen de la mer
Niveau de référence horizontal: Nord-americain 1983
Projection cartographique: Projection Mercator Transverse d'Ottawa

SHEET INDEX / TABLEAU D'ASSEMBLAGE



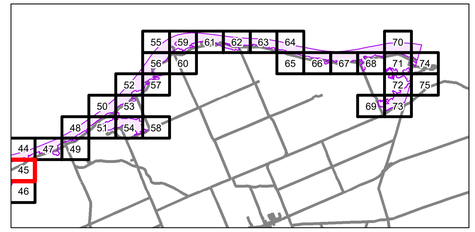

No.	Amendment/Revision	Date
01.	DRAFT	03/08/2023

This map and the associated information displayed thereon are to be used for general illustrative purposes only, and is not suitable or intended for navigation, legal, engineering or surveying purposes. Although best efforts have been made to create accuracy, due to the complex and extensive nature of the data, all representations and/or information provided herein are approximate and users should consult the primary data and information sources to confirm the accuracy of the map. The City of Ottawa and the South Nation Conservation Authority, their employees and agents, do not guarantee the accuracy of the map, and will not be liable for any claims for damages or loss arising its use. The user hereby accepts and assumes all inherent risks associated with the use of this map.

This map is produced in part with data provided by the Ontario Geographic Data Exchange under Licence with the Ontario Ministry of Natural Resources and the Queen's Printer for Ontario, 2022.

0 50 100 200 300 400 500
Meters/Mètres

1:2,000

N W E S

Cette carte et les renseignements connexes qui y sont affichés sont fournis à titre d'illustration seulement et ne doivent pas être utilisés pour la navigation ou à des fins juridiques, techniques ou d'arpentage. En dépit des efforts consentis pour en assurer l'exactitude, les représentations ou renseignements que l'on trouvera ici demeurent approximatifs, du fait de la complexité et de l'étendue des données, et les utilisateurs doivent consulter les sources de données et de renseignements primaires afin de confirmer l'exactitude de la carte. La Ville d'Ottawa et Conservation de la Nation-Sud, ainsi que leurs employés et représentants, ne garantissent pas l'exactitude de la carte et ne sauraient être tenus responsables pour d'éventuelles demandes en dommages-intérêts ou pertes découlant de son utilisation. L'utilisateur accepte et assume par la présente tous les risques inhérents à l'utilisation de cette carte.

Cette carte a été en partie réalisée à l'aide de données fournies par le Groupe d'échange de données géospatiales en Ontario en vertu d'un contrat de licence passé avec le ministère des Richesses naturelles de l'Ontario et l'Imprimeur de la Reine pour l'Ontario en 2022.

DRAFT

MAP No. 46
CARTE No.

ONTARIO REGULATION 97/04: REGULATION
FOR DEVELOPMENT, INTERFERENCE WITH
WETLANDS AND ALTERATIONS TO SHORELINES
AND WATERCOURSES ONTARIO REGULATION 170 / 06

RIVIÈRE OTTAWA

OTTAWA RIVER

ONTARIO REGULATION 97/04: DÉVELOPPEMENT,
INTERFÉRENCE AVEC LES TERRES HUMIDES ET
ALTÉRATIONS DES BERGES ET DES COURS D'EAU
ONTARIO REGULATION 170 / 06

CON 1
LOT 13

CON 1
LOT 14

CON 1
LOT 15

CON 1
LOT 16

CON 1
LOT 17

CON 1
LOT 18

CON 2
LOT 14

418100 418200 418300 418400 418500 418600 418700 418800 418900 419000 419100 419200 419300 419400

5049900 5049800 5049700 5049600 5049500 5049400 5049300 5049200 5049100 5049000 5048900

Legend / Légende

- Regulation Limit / Limite Règlementaire
- Area Under Review
- Stream / Ruisseau
- Road / Rue
- Lot, Concession / Lot, Concession

South Nation Conservation
de la Nation Sud

INDEX CONTOUR 1 METRE INTERVAL
NORTH AMERICAN DATUM 1983

COURBES DE NIVEAU PRINCIPALES DE 1.0 MÈTRE
SYSTÈME DE RÉFÉRENCE GÉODÉSIQUE NORD-AMÉRIQUE 1983

GENERAL INFORMATION

Vertical Datum: Mean sea level
Horizontal Datum: North American 1983
Map Projection: Ottawa Transverse Mercator Projection

RENSEIGNMENTS GÉNÉRAUX

Niveau de référence vertical: niveau moyen de la mer
Niveau de référence horizontal: Nord-americain 1983
Projection cartographique: Projection Mercator Transverse d'Ottawa

SHEET INDEX / TABLEAU D'ASSEMBLAGE

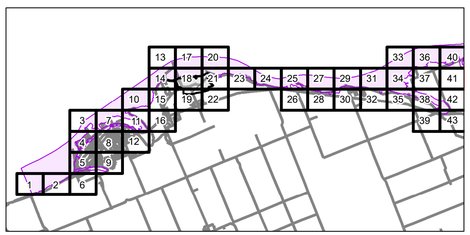

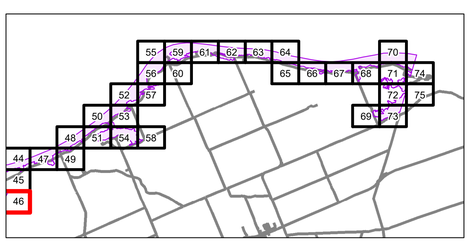

No.	Amendment/Revision	Date
01.	DRAFT	03/08/2023

This map and the associated information displayed thereon are to be used for general illustrative purposes only, and is not suitable or intended for navigation, legal, engineering or surveying purposes. Although best efforts have been made to create accuracy, due to the complex and extensive nature of the data, all representations and/or information provided herein are approximate and users should consult the primary data and information sources to confirm the accuracy of the map. The City of Ottawa and the South Nation Conservation Authority, their employees and agents, do not guarantee the accuracy of the map, and will not be liable for any claims for damages or loss arising its use. The user hereby accepts and assumes all inherent risks associated with the use of this map.

This map is produced in part with data provided by the Ontario Geographic Data Exchange under Licence with the Ontario Ministry of Natural Resources and the Queen's Printer for Ontario, 2022.

0 50 100 200 300 400 500
Meters/Mètres

1:2,000

N
W E
S

Cette carte et les renseignements connexes qui y sont affichés sont fournis à titre d'illustration seulement et ne doivent pas être utilisés pour la navigation ou à des fins juridiques, techniques ou d'arpentage. En dépit des efforts consentis pour en assurer l'exactitude, les représentations ou renseignements que l'on trouvera ici demeurent approximatifs, du fait de la complexité et de l'étendue des données, et les utilisateurs doivent consulter les sources de données et de renseignements primaires afin de confirmer l'exactitude de la carte. La Ville d'Ottawa et Conservation de la Nation-Sud, ainsi que leurs employés et représentants, ne garantissent pas l'exactitude de la carte et ne sauraient être tenus responsables pour d'éventuelles demandes en dommages-intérêts ou pertes découlant de son utilisation. L'utilisateur accepte et assume par la présente tous les risques inhérents à l'utilisation de cette carte.

Cette carte a été en partie réalisée à l'aide de données fournies par le Groupe d'échange de données géospatiales en Ontario en vertu d'un contrat de licence passé avec le ministère des Richesses naturelles de l'Ontario et l'Imprimeur de la Reine pour l'Ontario en 2022.

DRAFT

MAP No. 47
CARTE No.

ONTARIO REGULATION 97/04: REGULATION
FOR DEVELOPMENT, INTERFERENCE WITH
WETLANDS AND ALTERATIONS TO SHORELINES
AND WATERCOURSES ONTARIO REGULATION 170 / 06

RIVIÈRE OTTAWA

OTTAWA RIVER

ONTARIO REGULATION 97/04: DÉVELOPPEMENT,
INTERFÉRENCE AVEC LES TERRES HUMIDES ET
ALTÉRATIONS DES BERGES ET DES COURS D'EAU
ONTARIO REGULATION 170 / 06

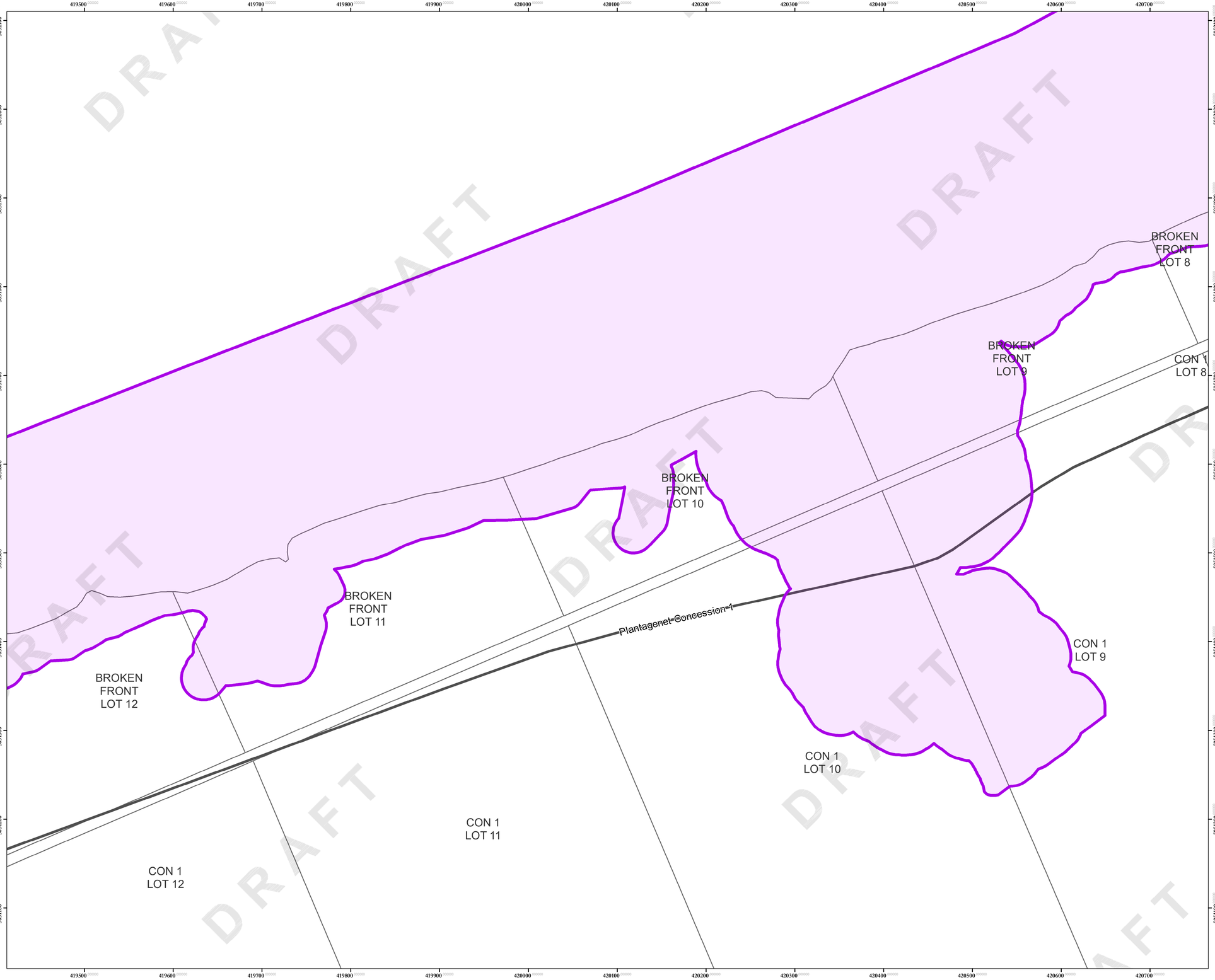

Legend / Légende

- Regulation Limit / Limite Règlementaire
- Area Under Review
- Stream / Ruisseau
- Road / Rue
- Lot, Concession / Lot, Concession

South Nation Conservation
de la Nation Sud

INDEX CONTOUR 1 METRE INTERVAL
NORTH AMERICAN DATUM 1983
COURBES DE NIVEAU PRINCIPALES DE 1.0 MÈTRE
SYSTÈME DE RÉFÉRENCE GÉODÉSIQUE NORD-AMÉRIQUE 1983

GENERAL INFORMATION

Vertical Datum: Mean sea level
Horizontal Datum: North American 1983
Map Projection: Ottawa Transverse Mercator Projection

RENSEIGNMENTS GÉNÉRAUX

Niveau de référence vertical: niveau moyen de la mer
Niveau de référence horizontal: Nord-americain 1983
Projection cartographique: Projection Mercator Transverse d'Ottawa

SHEET INDEX / TABLEAU D'ASSEMBLAGE

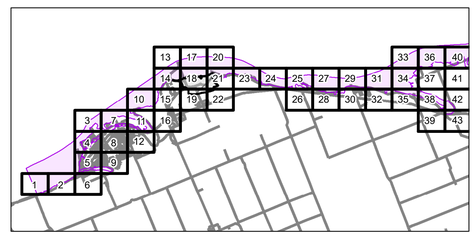

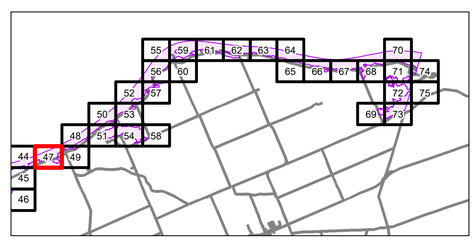

No.	Amendment/Revision	Date
01.	DRAFT	03/08/2023

This map and the associated information displayed thereon are to be used for general illustrative purposes only, and is not suitable or intended for navigation, legal, engineering or surveying purposes. Although best efforts have been made to create accuracy, due to the complex and extensive nature of the data, all representations and/or information provided herein are approximate and users should consult the primary data and information sources to confirm the accuracy of the map. The City of Ottawa and the South Nation Conservation Authority, their employees and agents, do not guarantee the accuracy of the map, and will not be liable for any claims for damages or loss arising its use. The user hereby accepts and assumes all inherent risks associated with the use of this map.

This map is produced in part with data provided by the Ontario Geographic Data Exchange under Licence with the Ontario Ministry of Natural Resources and the Queen's Printer for Ontario, 2022.

0 50 100 200 300 400 500
Meters/Métres

1:2,000

N W E S

Cette carte et les renseignements connexes qui y sont affichés sont fournis à titre d'illustration seulement et ne doivent pas être utilisés pour la navigation ou à des fins juridiques, techniques ou d'arpentage. En dépit des efforts consentis pour en assurer l'exactitude, les représentations ou renseignements que l'on trouvera ici demeurent approximatifs, du fait de la complexité et de l'étendue des données, et les utilisateurs doivent consulter les sources de données et de renseignements primaires afin de confirmer l'exactitude de la carte. La Ville d'Ottawa et Conservation de la Nation-Sud, ainsi que leurs employés et représentants, ne garantissent pas l'exactitude de la carte et ne sauraient être tenus responsables pour d'éventuelles demandes en dommages-intérêts ou pertes découlant de son utilisation. L'utilisateur accepte et assume par la présente tous les risques inhérents à l'utilisation de cette carte.

Cette carte a été en partie réalisée à l'aide de données fournies par le Groupe d'échange de données géospatiales en Ontario en vertu d'un contrat de licence passé avec le ministère des Richesses naturelles de l'Ontario et l'Imprimeur de la Reine pour l'Ontario en 2022.

DRAFT

MAP No. 48
CARTE No.

ONTARIO REGULATION 97/04: REGULATION
FOR DEVELOPMENT, INTERFERENCE WITH
WETLANDS AND ALTERATIONS TO SHORELINES
AND WATERCOURSES ONTARIO REGULATION 170 / 06

RIVIÈRE OTTAWA

OTTAWA RIVER

ONTARIO REGULATION 97/04: DÉVELOPPEMENT,
INTERFÉRENCE AVEC LES TERRES HUMIDES ET
ALTÉRATIONS DES BERGES ET DES COURS D'EAU
ONTARIO REGULATION 170 / 06

Legend / Légende

- Regulation Limit / Limite Règlementaire
- Area Under Review
- Stream / Ruisseau
- Road / Rue
- Lot, Concession / Lot, Concession

South Nation Conservation
de la Nation Sud

INDEX CONTOUR 1 METRE INTERVAL
NORTH AMERICAN DATUM 1983
COURBES DE NIVEAU PRINCIPALES DE 1.0 MÈTRE
SYSTÈME DE RÉFÉRENCE GÉODÉSIQUE NORD-AMÉRIQUE 1983

GENERAL INFORMATION

Vertical Datum: Mean sea level
Horizontal Datum: North American 1983
Map Projection: Ottawa Transverse Mercator Projection

RENSEIGNMENTS GÉNÉRAUX

Niveau de référence vertical: niveau moyen de la mer
Niveau de référence horizontal: Nord-americain 1983
Projection cartographique: Projection Mercator Transverse d'Ottawa

SHEET INDEX / TABLEAU D'ASSEMBLAGE

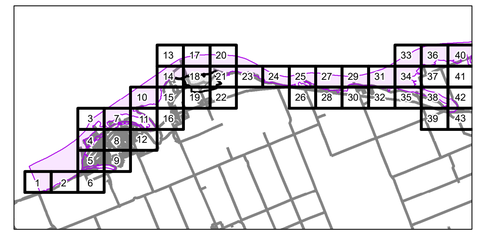

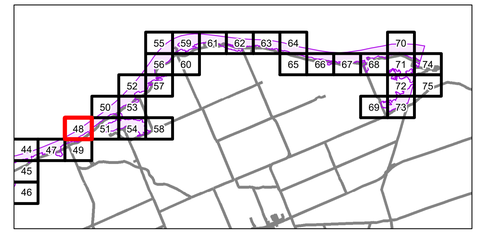

No.	Amendment/Revision	Date
01.	DRAFT	03/08/2023

This map and the associated information displayed thereon are to be used for general illustrative purposes only, and is not suitable or intended for navigation, legal, engineering or surveying purposes. Although best efforts have been made to create accuracy, due to the complex and extensive nature of the data, all representations and/or information provided herein are approximate and users should consult the primary data and information sources to confirm the accuracy of the map. The City of Ottawa and the South Nation Conservation Authority, their employees and agents, do not guarantee the accuracy of the map, and will not be liable for any claims for damages or loss arising its use. The user hereby accepts and assumes all inherent risks associated with the use of this map.

This map is produced in part with data provided by the Ontario Geographic Data Exchange under Licence with the Ontario Ministry of Natural Resources and the Queen's Printer for Ontario, 2022.

0 50 100 200 300 400 500
Meters/Mètres

1:2,000

N
W E
S

Cette carte et les renseignements connexes qui y sont affichés sont fournis à titre d'illustration seulement et ne doivent pas être utilisés pour la navigation ou à des fins juridiques, techniques ou d'arpentage. En dépit des efforts consentis pour en assurer l'exactitude, les représentations ou renseignements que l'on trouvera ici demeurent approximatifs, du fait de la complexité et de l'étendue des données, et les utilisateurs doivent consulter les sources de données et de renseignements primaires afin de confirmer l'exactitude de la carte. La Ville d'Ottawa et Conservation de la Nation-Sud, ainsi que leurs employés et représentants, ne garantissent pas l'exactitude de la carte et ne sauraient être tenus responsables pour d'éventuelles demandes en dommages-intérêts ou pertes découlant de son utilisation. L'utilisateur accepte et assume par la présente tous les risques inhérents à l'utilisation de cette carte.

Cette carte a été en partie réalisée à l'aide de données fournies par le Groupe d'échange de données géospatiales en Ontario en vertu d'un contrat de licence passé avec le ministère des Richesses naturelles de l'Ontario et l'Imprimeur de la Reine pour l'Ontario en 2022.

DRAFT

MAP No. 49
CARTE No.

ONTARIO REGULATION 97/04: REGULATION
FOR DEVELOPMENT, INTERFERENCE WITH
WETLANDS AND ALTERATIONS TO SHORELINES
AND WATERCOURSES ONTARIO REGULATION 170 / 06

RIVIÈRE OTTAWA

OTTAWA RIVER

ONTARIO REGULATION 97/04: DÉVELOPPEMENT,
INTERFÉRENCE AVEC LES TERRES HUMIDES ET
ALTÉRATIONS DES BERGES ET DES COURS D'EAU
ONTARIO REGULATION 170 / 06

BROKEN FRONT LOT 6
BROKEN FRONT LOT 7
BROKEN FRONT LOT 8
Plantagenet Concession 1
County Rd 9
CON 1 LOT 5
CON 1 LOT 6
CON 1 LOT 7
CON 1 LOT 8
CON 1 LOT 9

Legend / Légende

- Regulation Limit / Limite Règlementaire
- Area Under Review
- Stream / Ruisseau
- Road / Rue
- Lot, Concession / Lot, Concession

SOUTH NATION CONSERVATION
DE LA NATION SUD

INDEX CONTOUR 1 METRE INTERVAL
NORTH AMERICAN DATUM 1983
COURBES DE NIVEAU PRINCIPALES DE 1.0 MÈTRE
SYSTÈME DE RÉFÉRENCE GÉODÉSIQUE NORD-AMÉRIQUE 1983

GENERAL INFORMATION

Vertical Datum: Mean sea level
Horizontal Datum: North American 1983
Map Projection: Ottawa Transverse Mercator Projection

RENSEIGNMENTS GÉNÉRAUX

Niveau de référence vertical: niveau moyen de la mer
Niveau de référence horizontal: Nord-americain 1983
Projection cartographique: Projection Mercator Transverse d'Ottawa

SHEET INDEX / TABLEAU D'ASSEMBLAGE

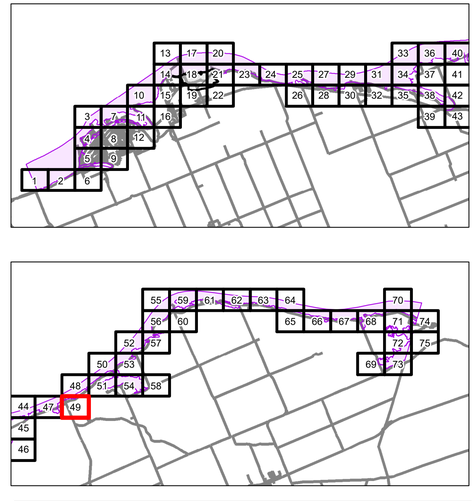

No.	Amendment/Revision	Date
01.	DRAFT	03/08/2023

This map and the associated information displayed thereon are to be used for general illustrative purposes only, and is not suitable or intended for navigation, legal, engineering or surveying purposes. Although best efforts have been made to create accuracy, due to the complex and extensive nature of the data, all representations and/or information provided herein are approximate and users should consult the primary data and information sources to confirm the accuracy of the map. The City of Ottawa and the South Nation Conservation Authority, their employees and agents, do not guarantee the accuracy of the map, and will not be liable for any claims for damages or loss arising its use. The user hereby accepts and assumes all inherent risks associated with the use of this map.

This map is produced in part with data provided by the Ontario Geographic Data Exchange under Licence with the Ontario Ministry of Natural Resources and the Queen's Printer for Ontario, 2022.

0 50 100 200 300 400 500
Meters/Mètres

1:2,000

N W E S

Cette carte et les renseignements connexes qui y sont affichés sont fournis à titre d'illustration seulement et ne doivent pas être utilisés pour la navigation ou à des fins juridiques, techniques ou d'arpentage. En dépit des efforts consentis pour en assurer l'exactitude, les représentations ou renseignements que l'on trouvera ici demeurent approximatifs, du fait de la complexité et de l'étendue des données, et les utilisateurs doivent consulter les sources de données et de renseignements primaires afin de confirmer l'exactitude de la carte. La Ville d'Ottawa et Conservation de la Nation-Sud, ainsi que leurs employés et représentants, ne garantissent pas l'exactitude de la carte et ne sauraient être tenus responsables pour d'éventuelles demandes en dommages-intérêts ou pertes découlant de son utilisation. L'utilisateur accepte et assume par la présente tous les risques inhérents à l'utilisation de cette carte.

Cette carte a été en partie réalisée à l'aide de données fournies par le Groupe d'échange de données géospatiales en Ontario en vertu d'un contrat de licence passé avec le ministère des Richesses naturelles de l'Ontario et l'Imprimeur de la Reine pour l'Ontario en 2022.

DRAFT

MAP No. 50
CARTE No.

ONTARIO REGULATION 97/04: REGULATION
FOR DEVELOPMENT, INTERFERENCE WITH
WETLANDS AND ALTERATIONS TO SHORELINES
AND WATERCOURSES ONTARIO REGULATION 170 / 06

RIVIÈRE OTTAWA

OTTAWA RIVER

ONTARIO REGULATION 97/04: DÉVELOPPEMENT,
INTERFÉRENCE AVEC LES TERRES HUMIDES ET
ALTÉRATIONS DES BERGES ET DES COURS D'EAU
ONTARIO REGULATION 170 / 06

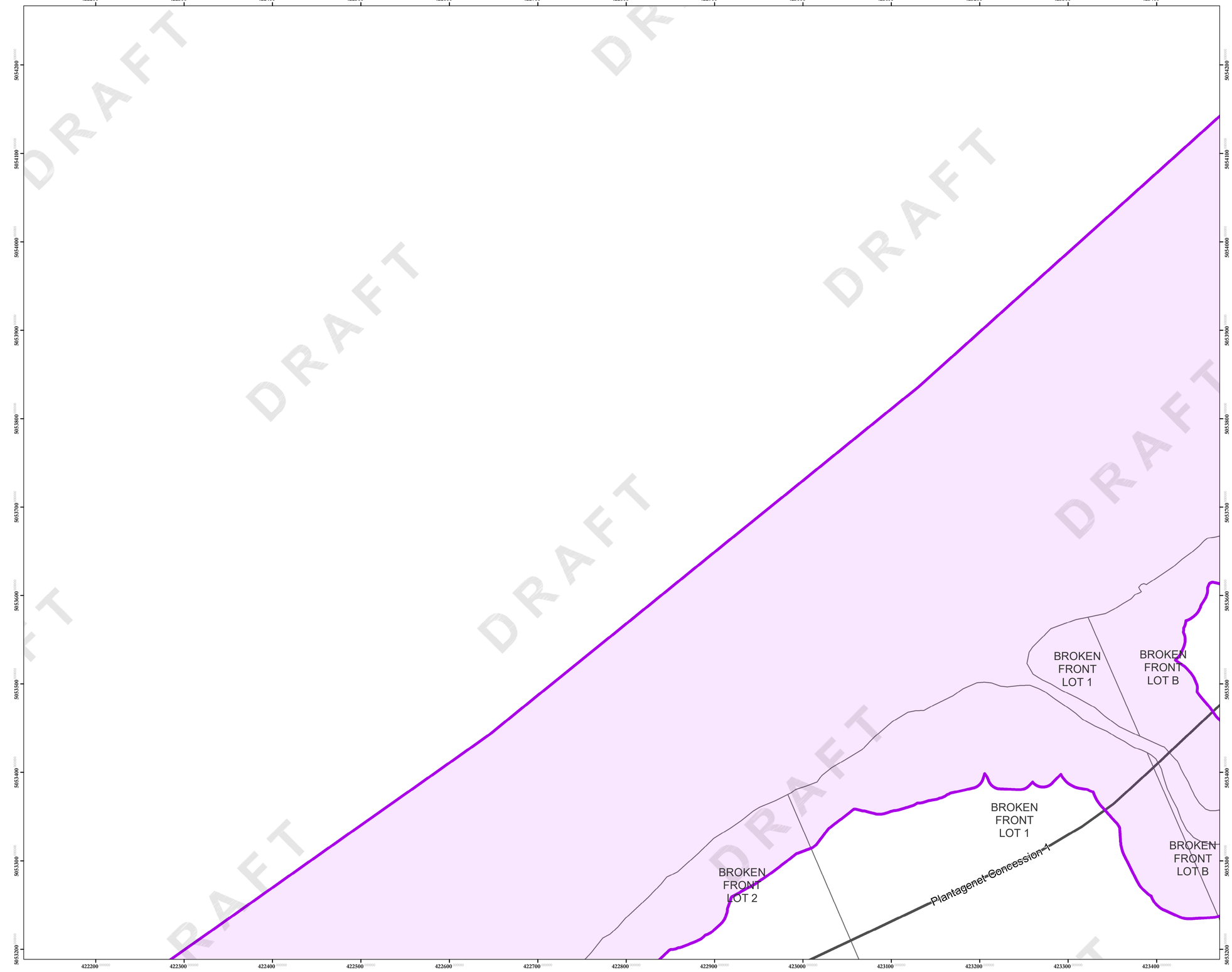

Legend / Légende

- Regulation Limit / Limite Règlementaire
- Area Under Review
- Stream / Ruisseau
- Road / Rue
- Lot, Concession / Lot, Concession

South Nation Conservation
de la Nation Sud

INDEX CONTOUR 1 METRE INTERVAL
NORTH AMERICAN DATUM 1983

COURBES DE NIVEAU PRINCIPALES DE 1.0 MÈTRE
SYSTÈME DE RÉFÉRENCE GÉODÉSIQUE NORD-AMÉRIQUE 1983

GENERAL INFORMATION

Vertical Datum: Mean sea level
Horizontal Datum: North American 1983
Map Projection: Ottawa Transverse Mercator Projection

RENSEIGNMENTS GÉNÉRAUX

Niveau de référence vertical: niveau moyen de la mer
Niveau de référence horizontal: Nord-americain 1983
Projection cartographique: Projection Mercator Transverse d'Ottawa

SHEET INDEX / TABLEAU D'ASSEMBLAGE

No.	Amendment/Revision	Date
01.	DRAFT	03/08/2023

This map and the associated information displayed thereon are to be used for general illustrative purposes only, and is not suitable or intended for navigation, legal, engineering or surveying purposes. Although best efforts have been made to create accuracy, due to the complex and extensive nature of the data, all representations and/or information provided herein are approximate and users should consult the primary data and information sources to confirm the accuracy of the map. The City of Ottawa and the South Nation Conservation Authority, their employees and agents, do not guarantee the accuracy of the map, and will not be liable for any claims for damages or loss arising its use. The user hereby accepts and assumes all inherent risks associated with the use of this map.

This map is produced in part with data provided by the Ontario Geographic Data Exchange under Licence with the Ontario Ministry of Natural Resources and the Queen's Printer for Ontario, 2022.

0 50 100 200 300 400 500
Meters/Métres

1:2,000

N W E S

Cette carte et les renseignements connexes qui y sont affichés sont fournis à titre d'illustration seulement et ne doivent pas être utilisés pour la navigation ou à des fins juridiques, techniques ou d'arpentage. En dépit des efforts consentis pour en assurer l'exactitude, les représentations ou renseignements que l'on trouvera ici demeurent approximatifs, du fait de la complexité et de l'étendue des données, et les utilisateurs doivent consulter les sources de données et de renseignements primaires afin de confirmer l'exactitude de la carte. La Ville d'Ottawa et Conservation de la Nation-Sud, ainsi que leurs employés et représentants, ne garantissent pas l'exactitude de la carte et ne sauraient être tenus responsables pour d'éventuelles demandes en dommages-intérêts ou pertes découlant de son utilisation. L'utilisateur accepte et assume par la présente tous les risques inhérents à l'utilisation de cette carte.

Cette carte a été en partie réalisée à l'aide de données fournies par le Groupe d'échange de données géospatiales en Ontario en vertu d'un contrat de licence passé avec le ministère des Richesses naturelles de l'Ontario et l'Imprimeur de la Reine pour l'Ontario en 2022.

DRAFT

MAP No. 51
CARTE No.

ONTARIO REGULATION 97/04: REGULATION
FOR DEVELOPMENT, INTERFERENCE WITH
WETLANDS AND ALTERATIONS TO SHORELINES
AND WATERCOURSES ONTARIO REGULATION 170 / 06

RIVIÈRE OTTAWA

OTTAWA RIVER

ONTARIO REGULATION 97/04: DÉVELOPPEMENT,
INTERFÉRENCE AVEC LES TERRES HUMIDES ET
ALTÉRATIONS DES BERGES ET DES COURS D'EAU
ONTARIO REGULATION 170 / 06

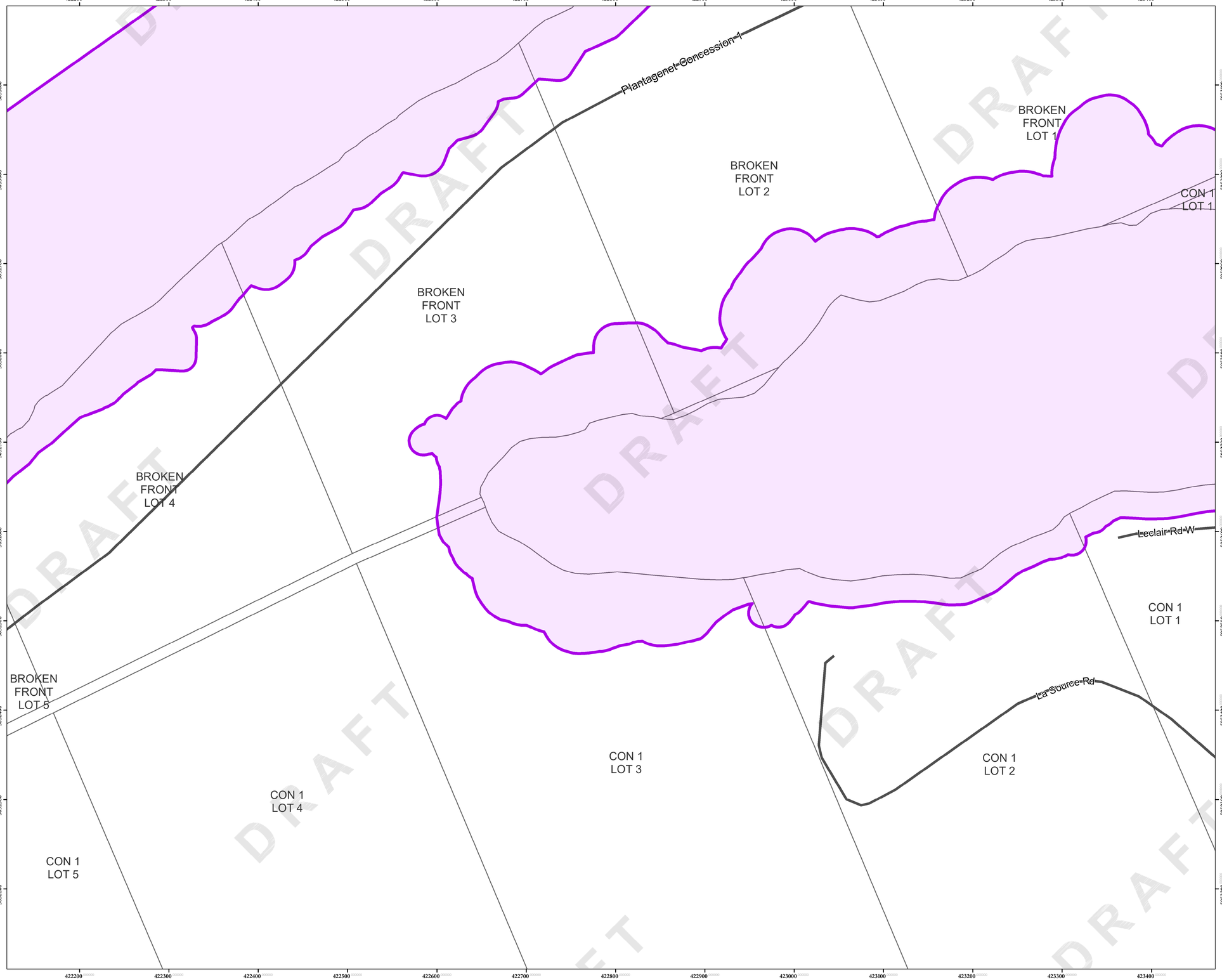

Legend / Légende

- Regulation Limit / Limite Règlementaire
- Area Under Review
- Stream / Ruisseau
- Road / Rue
- Lot, Concession / Lot, Concession

SOUTH NATION CONSERVATION
DE LA NATION SUD

INDEX CONTOUR 1 METRE INTERVAL
NORTH AMERICAN DATUM 1983

COURBES DE NIVEAU PRINCIPALES DE 1.0 MÈTRE
SYSTÈME DE RÉFÉRENCE GÉODÉSIQUE NORD-AMÉRIQUE 1983

GENERAL INFORMATION

Vertical Datum: Mean sea level
Horizontal Datum: North American 1983
Map Projection: Ottawa Transverse Mercator Projection

RENSEIGNMENTS GÉNÉRAUX

Niveau de référence vertical: niveau moyen de la mer
Niveau de référence horizontal: Nord-americain 1983
Projection cartographique: Projection Mercator Transverse d'Ottawa

SHEET INDEX / TABLEAU D'ASSEMBLAGE

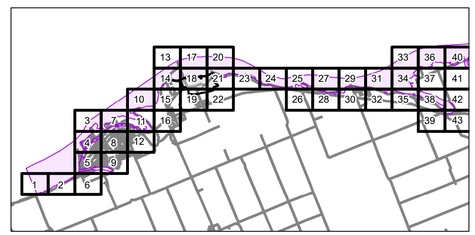

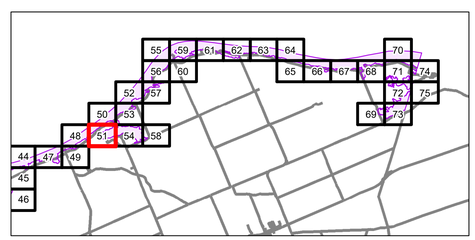

No.	Amendment/Revision	Date
01.	DRAFT	03/08/2023

This map and the associated information displayed thereon are to be used for general illustrative purposes only, and is not suitable or intended for navigation, legal, engineering or surveying purposes. Although best efforts have been made to create accuracy, due to the complex and extensive nature of the data, all representations and/or information provided herein are approximate and users should consult the primary data and information sources to confirm the accuracy of the map. The City of Ottawa and the South Nation Conservation Authority, their employees and agents, do not guarantee the accuracy of the map, and will not be liable for any claims for damages or loss arising its use. The user hereby accepts and assumes all inherent risks associated with the use of this map.

This map is produced in part with data provided by the Ontario Geographic Data Exchange under Licence with the Ontario Ministry of Natural Resources and the Queen's Printer for Ontario, 2022.

0 50 100 200 300 400 500
Meters/Mètres

1:2,000

N
W E
S

Cette carte et les renseignements connexes qui y sont affichés sont fournis à titre d'illustration seulement et ne doivent pas être utilisés pour la navigation ou à des fins juridiques, techniques ou d'arpentage. En dépit des efforts consentis pour en assurer l'exactitude, les représentations ou renseignements que l'on trouvera ici demeurent approximatifs, du fait de la complexité et de l'étendue des données, et les utilisateurs doivent consulter les sources de données et de renseignements primaires afin de confirmer l'exactitude de la carte. La Ville d'Ottawa et Conservation de la Nation-Sud, ainsi que leurs employés et représentants, ne garantissent pas l'exactitude de la carte et ne sauraient être tenus responsables pour d'éventuelles demandes en dommages-intérêts ou pertes découlant de son utilisation. L'utilisateur accepte et assume par la présente tous les risques inhérents à l'utilisation de cette carte.

Cette carte a été en partie réalisée à l'aide de données fournies par le Groupe d'échange de données géospatiales en Ontario en vertu d'un contrat de licence passé avec le ministère des Richesses naturelles de l'Ontario et l'Imprimeur de la Reine pour l'Ontario en 2022.

DRAFT

MAP No. 52
CARTE No.

ONTARIO REGULATION 97/04: REGULATION
FOR DEVELOPMENT, INTERFERENCE WITH
WETLANDS AND ALTERATIONS TO SHORELINES
AND WATERCOURSES ONTARIO REGULATION 170 / 06

RIVIÈRE OTTAWA

OTTAWA RIVER

ONTARIO REGULATION 97/04: DÉVELOPPEMENT,
INTERFÉRENCE AVEC LES TERRES HUMIDES ET
ALTÉRATIONS DES BERGES ET DES COURS D'EAU
ONTARIO REGULATION 170 / 06

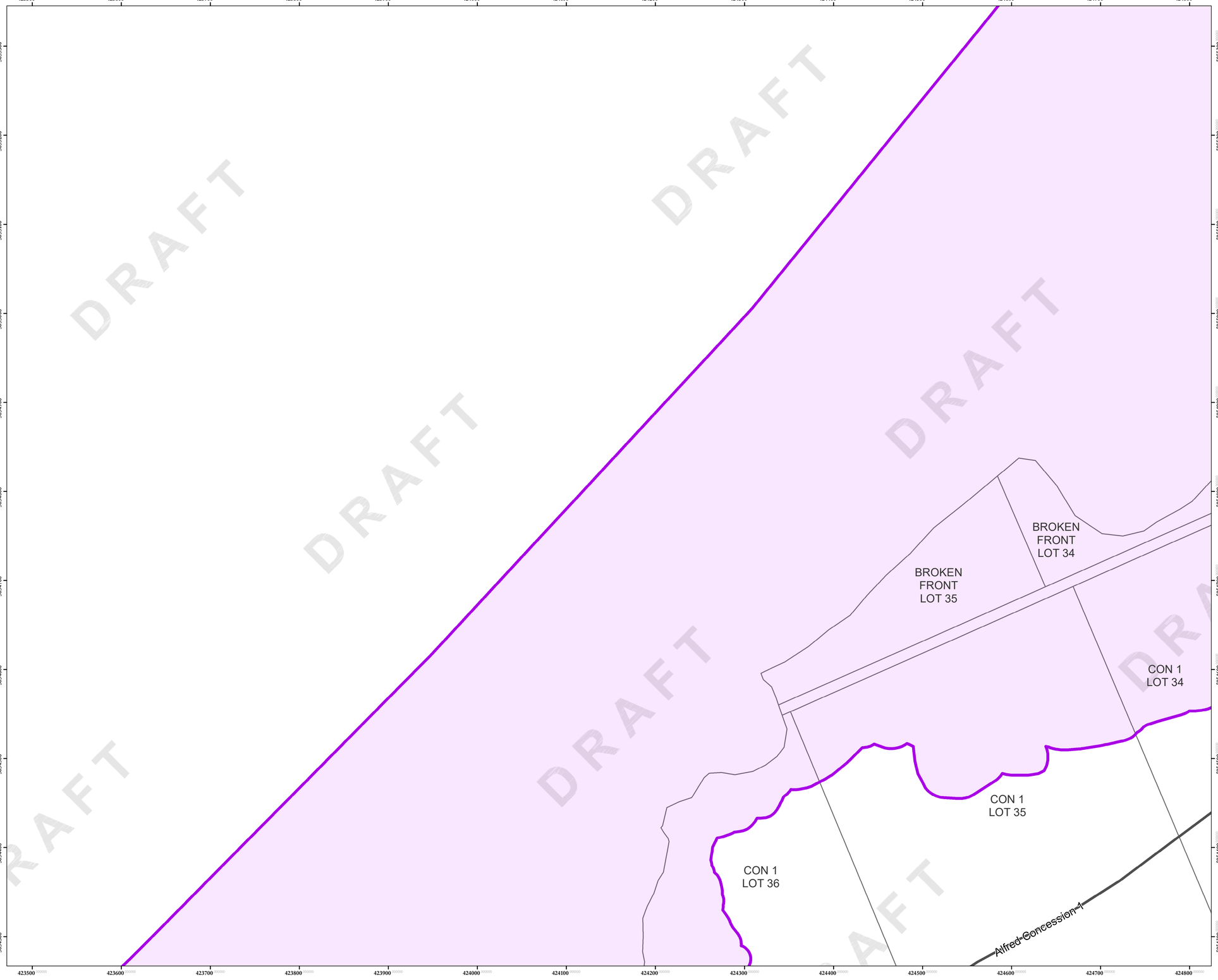

Legend / Légende

- Regulation Limit / Limite Règlementaire
- Area Under Review
- Stream / Ruisseau
- Road / Rue
- Lot, Concession / Lot, Concession

South Nation Conservation
de la Nation Sud

INDEX CONTOUR 1 METRE INTERVAL
NORTH AMERICAN DATUM 1983
COURBES DE NIVEAU PRINCIPALES DE 1.0 MÈTRE
SYSTÈME DE RÉFÉRENCE GÉODÉSIQUE NORD-AMÉRIQUE 1983

GENERAL INFORMATION

Vertical Datum: Mean sea level
Horizontal Datum: North American 1983
Map Projection: Ottawa Transverse Mercator Projection

RENSEIGNMENTS GÉNÉRAUX

Niveau de référence vertical: niveau moyen de la mer
Niveau de référence horizontal: Nord-americain 1983
Projection cartographique: Projection Mercator Transverse d'Ottawa

SHEET INDEX / TABLEAU D'ASSEMBLAGE

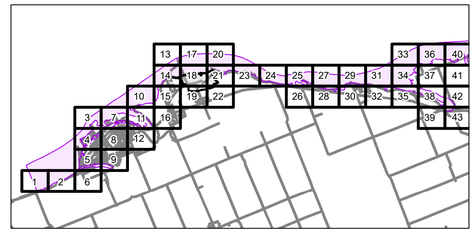

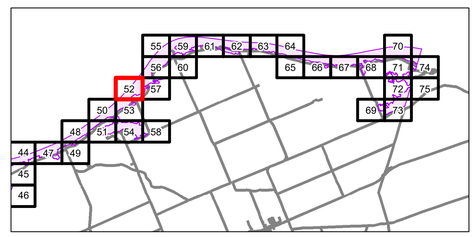

No.	Amendment/Revision	Date
01.	DRAFT	03/08/2023

This map and the associated information displayed thereon are to be used for general illustrative purposes only, and is not suitable or intended for navigation, legal, engineering or surveying purposes. Although best efforts have been made to create accuracy, due to the complex and extensive nature of the data, all representations and/or information provided herein are approximate and users should consult the primary data and information sources to confirm the accuracy of the map. The City of Ottawa and the South Nation Conservation Authority, their employees and agents, do not guarantee the accuracy of the map, and will not be liable for any claims for damages or loss arising its use. The user hereby accepts and assumes all inherent risks associated with the use of this map.

This map is produced in part with data provided by the Ontario Geographic Data Exchange under Licence with the Ontario Ministry of Natural Resources and the Queen's Printer for Ontario, 2022.

0 50 100 200 300 400 500
Meters/Mètres

1:2,000

N
W E
S

Cette carte et les renseignements connexes qui y sont affichés sont fournis à titre d'illustration seulement et ne doivent pas être utilisés pour la navigation ou à des fins juridiques, techniques ou d'arpentage. En dépit des efforts consentis pour en assurer l'exactitude, les représentations ou renseignements que l'on trouvera ici demeurent approximatifs, du fait de la complexité et de l'étendue des données, et les utilisateurs doivent consulter les sources de données et de renseignements primaires afin de confirmer l'exactitude de la carte. La Ville d'Ottawa et Conservation de la Nation-Sud, ainsi que leurs employés et représentants, ne garantissent pas l'exactitude de la carte et ne sauraient être tenus responsables pour d'éventuelles demandes en dommages-intérêts ou pertes découlant de son utilisation. L'utilisateur accepte et assume par la présente tous les risques inhérents à l'utilisation de cette carte.

Cette carte a été en partie réalisée à l'aide de données fournies par le Groupe d'échange de données géospatiales en Ontario en vertu d'un contrat de licence passé avec le ministère des Richesses naturelles de l'Ontario et l'Imprimeur de la Reine pour l'Ontario en 2022.

DRAFT

MAP No. / CARTE No. 53

ONTARIO REGULATION 97/04: REGULATION FOR DEVELOPMENT, INTERFERENCE WITH WETLANDS AND ALTERATIONS TO SHORELINES AND WATERCOURSES ONTARIO REGULATION 170 / 06

RIVIÈRE OTTAWA

OTTAWA RIVER

ONTARIO REGULATION 97/04: DÉVELOPPEMENT, INTERFÉRENCE AVEC LES TERRES HUMIDES ET ALTÉRATIONS DES BERGES ET DES COURS D'EAU ONTARIO REGULATION 170 / 06

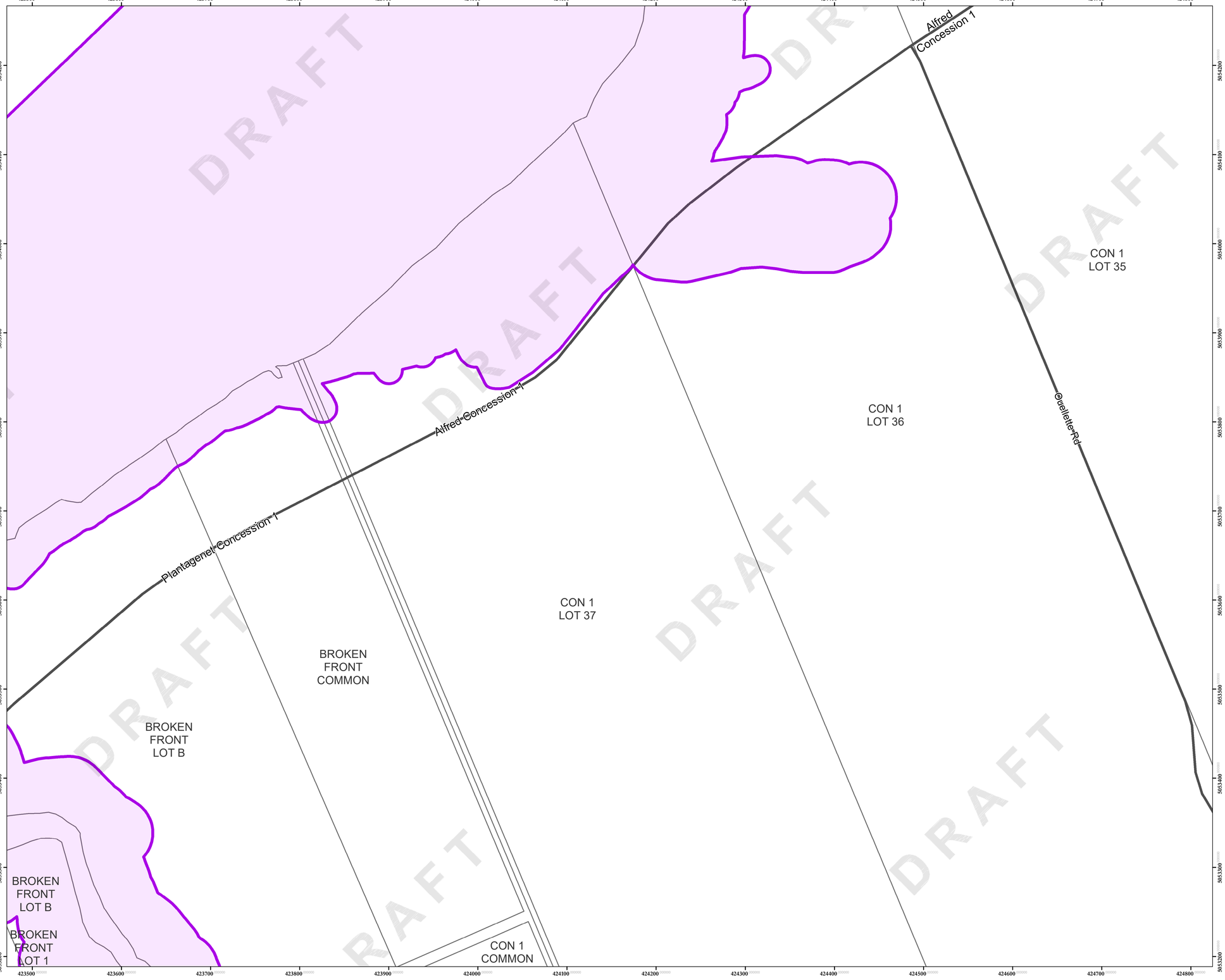

Legend / Légende

- Regulation Limit / Limite Règlementaire
- Area Under Review
- Stream / Ruisseau
- Road / Rue
- Lot, Concession / Lot, Concession

South Nation Conservation / Conservation de la Nation Sud

INDEX CONTOUR 1 METRE INTERVAL
NORTH AMERICAN DATUM 1983

COURBES DE NIVEAU PRINCIPALES DE 1.0 MÈTRE
SYSTÈME DE RÉFÉRENCE GÉODÉSIQUE NORD-AMÉRIQUE 1983

GENERAL INFORMATION

Vertical Datum: Mean sea level
Horizontal Datum: North American 1983
Map Projection: Ottawa Transverse Mercator Projection

RENSEIGNMENTS GÉNÉRAUX

Niveau de référence vertical: niveau moyen de la mer
Niveau de référence horizontal: Nord-americain 1983
Projection cartographique: Projection Mercator Transverse d'Ottawa

SHEET INDEX / TABLEAU D'ASSEMBLAGE

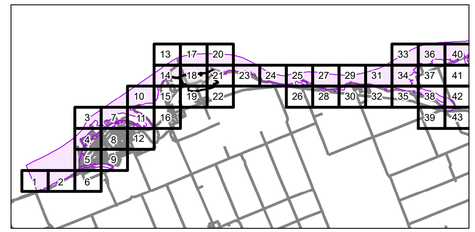

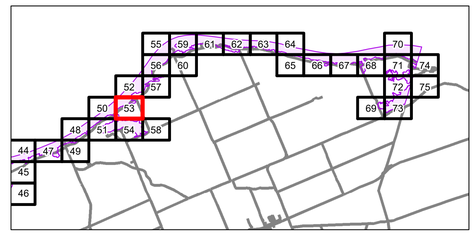

No.	Amendment/Revision	Date
01.	DRAFT	03/08/2023

This map and the associated information displayed thereon are to be used for general illustrative purposes only, and is not suitable or intended for navigation, legal, engineering or surveying purposes. Although best efforts have been made to create accuracy, due to the complex and extensive nature of the data, all representations and/or information provided herein are approximate and users should consult the primary data and information sources to confirm the accuracy of the map. The City of Ottawa and the South Nation Conservation Authority, their employees and agents, do not guarantee the accuracy of the map, and will not be liable for any claims for damages or loss arising its use. The user hereby accepts and assumes all inherent risks associated with the use of this map.

This map is produced in part with data provided by the Ontario Geographic Data Exchange under Licence with the Ontario Ministry of Natural Resources and the Queen's Printer for Ontario, 2022.

0 50 100 200 300 400 500
Meters/Métres

1:2,000

N W E S

Cette carte et les renseignements connexes qui y sont affichés sont fournis à titre d'illustration seulement et ne doivent pas être utilisés pour la navigation ou à des fins juridiques, techniques ou d'arpentage. En dépit des efforts consentis pour en assurer l'exactitude, les représentations ou renseignements que l'on trouvera ici demeurent approximatifs, du fait de la complexité et de l'étendue des données, et les utilisateurs doivent consulter les sources de données et de renseignements primaires afin de confirmer l'exactitude de la carte. La Ville d'Ottawa et Conservation de la Nation-Sud, ainsi que leurs employés et représentants, ne garantissent pas l'exactitude de la carte et ne sauraient être tenus responsables pour d'éventuelles demandes en dommages-intérêts ou pertes découlant de son utilisation. L'utilisateur accepte et assume par la présente tous les risques inhérents à l'utilisation de cette carte.

Cette carte a été en partie réalisée à l'aide de données fournies par le Groupe d'échange de données géospatiales en Ontario en vertu d'un contrat de licence passé avec le ministère des Richesses naturelles de l'Ontario et l'Imprimeur de la Reine pour l'Ontario en 2022.

DRAFT

MAP No. 54
CARTE No.

ONTARIO REGULATION 97/04: REGULATION
FOR DEVELOPMENT, INTERFERENCE WITH
WETLANDS AND ALTERATIONS TO SHORELINES
AND WATERCOURSES ONTARIO REGULATION 170 / 06

RIVIÈRE OTTAWA

OTTAWA RIVER

ONTARIO REGULATION 97/04: DÉVELOPPEMENT,
INTERFÉRENCE AVEC LES TERRES HUMIDES ET
ALTÉRATIONS DES BERGES ET DES COURS D'EAU
ONTARIO REGULATION 170 / 06

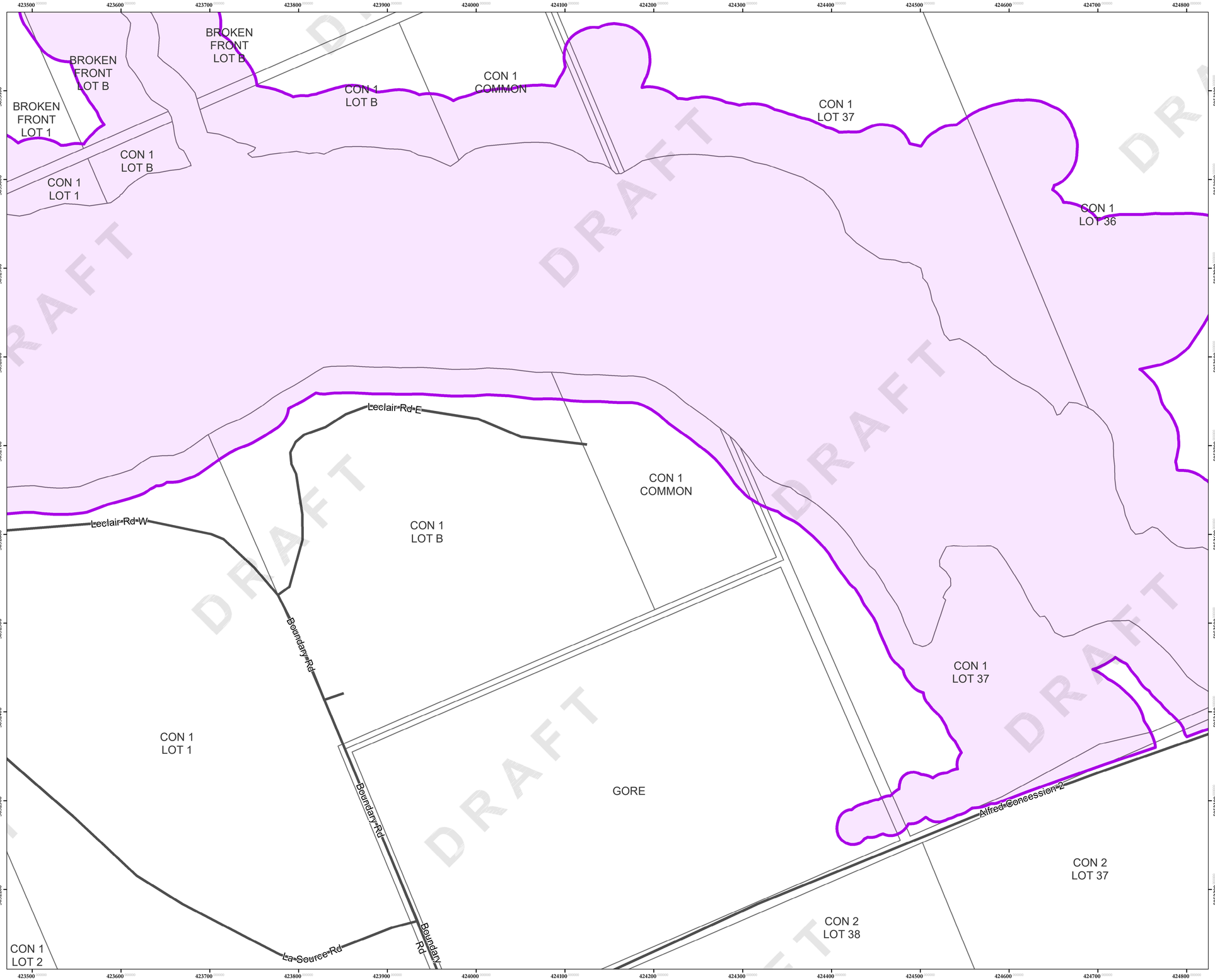

Legend / Légende

- Regulation Limit / Limite Règlementaire
- Area Under Review
- Stream / Ruisseau
- Road / Rue
- Lot, Concession / Lot, Concession

South Nation Conservation
de la Nation Sud

INDEX CONTOUR 1 METRE INTERVAL
NORTH AMERICAN DATUM 1983

COURBES DE NIVEAU PRINCIPALES DE 1.0 MÈTRE
SYSTÈME DE RÉFÉRENCE GÉODÉSIQUE NORD-AMÉRIQUE 1983

GENERAL INFORMATION

Vertical Datum: Mean sea level
Horizontal Datum: North American 1983
Map Projection: Ottawa Transverse Mercator Projection

RENSEIGNMENTS GÉNÉRAUX

Niveau de référence vertical: niveau moyen de la mer
Niveau de référence horizontal: Nord-americain 1983
Projection cartographique: Projection Mercator Transverse d'Ottawa

SHEET INDEX / TABLEAU D'ASSEMBLAGE

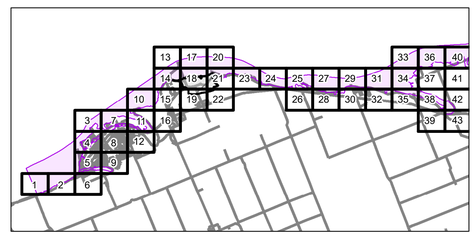

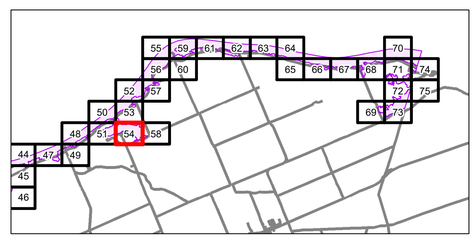

No.	Amendment/Revision	Date
01.	DRAFT	03/08/2023

This map and the associated information displayed thereon are to be used for general illustrative purposes only, and is not suitable or intended for navigation, legal, engineering or surveying purposes. Although best efforts have been made to create accuracy, due to the complex and extensive nature of the data, all representations and/or information provided herein are approximate and users should consult the primary data and information sources to confirm the accuracy of the map. The City of Ottawa and the South Nation Conservation Authority, their employees and agents, do not guarantee the accuracy of the map, and will not be liable for any claims for damages or loss arising its use. The user hereby accepts and assumes all inherent risks associated with the use of this map.

This map is produced in part with data provided by the Ontario Geographic Data Exchange under Licence with the Ontario Ministry of Natural Resources and the Queen's Printer for Ontario, 2022.

0 50 100 200 300 400 500
Meters/Mètres

1:2,000

N W E S

Cette carte et les renseignements connexes qui y sont affichés sont fournis à titre d'illustration seulement et ne doivent pas être utilisés pour la navigation ou à des fins juridiques, techniques ou d'arpentage. En dépit des efforts consentis pour en assurer l'exactitude, les représentations ou renseignements que l'on trouvera ici demeurent approximatifs, du fait de la complexité et de l'étendue des données, et les utilisateurs doivent consulter les sources de données et de renseignements primaires afin de confirmer l'exactitude de la carte. La Ville d'Ottawa et Conservation de la Nation-Sud, ainsi que leurs employés et représentants, ne garantissent pas l'exactitude de la carte et ne sauraient être tenus responsables pour d'éventuelles demandes en dommages-intérêts ou pertes découlant de son utilisation. L'utilisateur accepte et assume par la présente tous les risques inhérents à l'utilisation de cette carte.

Cette carte a été en partie réalisée à l'aide de données fournies par le Groupe d'échange de données géospatiales en Ontario en vertu d'un contrat de licence passé avec le ministère des Richesses naturelles de l'Ontario et l'Imprimeur de la Reine pour l'Ontario en 2022.



DRAFT

MAP No.
CARTE No. 55

ONTARIO REGULATION 97/04: REGULATION FOR DEVELOPMENT, INTERFERENCE WITH WETLANDS AND ALTERATIONS TO SHORELINES AND WATERCOURSES ONTARIO REGULATION 170 / 06

RIVIÈRE OTTAWA

OTTAWA RIVER

ONTARIO REGULATION 97/04: DÉVELOPPEMENT, INTERFÉRENCE AVEC LES TERRES HUMIDES ET ALTÉRATIONS DES BERGES ET DES COURS D'EAU ONTARIO REGULATION 170 / 06

Legend / Légende

- Regulation Limit / Limite Règlementaire
- Area Under Review
- Stream / Ruisseau
- Road / Rue
- Lot, Concession / Lot, Concession

SOUTH NATION CONSERVATION
DE LA NATION SUD

INDEX CONTOUR 1 METRE INTERVAL
NORTH AMERICAN DATUM 1983

COURBES DE NIVEAU PRINCIPALES DE 1.0 MÈTRE
SYSTÈME DE RÉFÉRENCE GÉODÉSIQUE NORD-AMÉRIQUE 1983

GENERAL INFORMATION

Vertical Datum: Mean sea level
Horizontal Datum: North American 1983
Map Projection: Ottawa Transverse Mercator Projection

RENSEIGNMENTS GÉNÉRAUX

Niveau de référence vertical: niveau moyen de la mer
Niveau de référence horizontal: Nord-americain 1983
Projection cartographique: Projection Mercator Transverse d'Ottawa

SHEET INDEX / TABLEAU D'ASSEMBLAGE

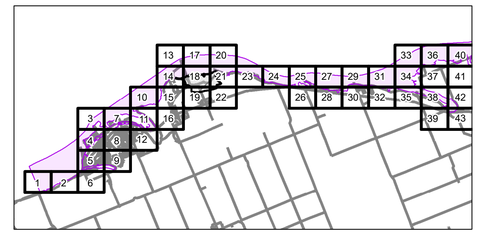

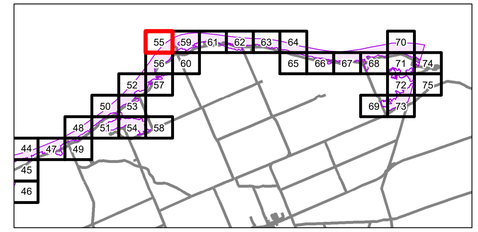

No.	Amendment/Revision	Date
01.	DRAFT	03/08/2023

This map and the associated information displayed thereon are to be used for general illustrative purposes only, and is not suitable or intended for navigation, legal, engineering or surveying purposes. Although best efforts have been made to create accuracy, due to the complex and extensive nature of the data, all representations and/or information provided herein are approximate and users should consult the primary data and information sources to confirm the accuracy of the map. The City of Ottawa and the South Nation Conservation Authority, their employees and agents, do not guarantee the accuracy of the map, and will not be liable for any claims for damages or loss arising its use. The user hereby accepts and assumes all inherent risks associated with the use of this map.

This map is produced in part with data provided by the Ontario Geographic Data Exchange under Licence with the Ontario Ministry of Natural Resources and the Queen's Printer for Ontario, 2022.

0 50 100 200 300 400 500
Meters/Métres
1:2,000

N W E S

Cette carte et les renseignements connexes qui y sont affichés sont fournis à titre d'illustration seulement et ne doivent pas être utilisés pour la navigation ou à des fins juridiques, techniques ou d'arpentage. En dépit des efforts consentis pour en assurer l'exactitude, les représentations ou renseignements que l'on trouvera ici demeurent approximatifs, du fait de la complexité et de l'étendue des données, et les utilisateurs doivent consulter les sources de données et de renseignements primaires afin de confirmer l'exactitude de la carte. La Ville d'Ottawa et Conservation de la Nation-Sud, ainsi que leurs employés et représentants, ne garantissent pas l'exactitude de la carte et ne sauraient être tenus responsables pour d'éventuelles demandes en dommages-intérêts ou pertes découlant de son utilisation. L'utilisateur accepte et assume par la présente tous les risques inhérents à l'utilisation de cette carte.

Cette carte a été en partie réalisée à l'aide de données fournies par le Groupe d'échange de données géospatiales en Ontario en vertu d'un contrat de licence passé avec le ministère des Richesses naturelles de l'Ontario et l'Imprimeur de la Reine pour l'Ontario en 2022.

DRAFT

MAP No. 56
CARTE No.

ONTARIO REGULATION 97/04: REGULATION
FOR DEVELOPMENT, INTERFERENCE WITH
WETLANDS AND ALTERATIONS TO SHORELINES
AND WATERCOURSES ONTARIO REGULATION 170 / 06

RIVIÈRE OTTAWA

OTTAWA RIVER

ONTARIO REGULATION 97/04: DÉVELOPPEMENT,
INTERFÉRENCE AVEC LES TERRES HUMIDES ET
ALTÉRATIONS DES BERGES ET DES COURS D'EAU
ONTARIO REGULATION 170 / 06

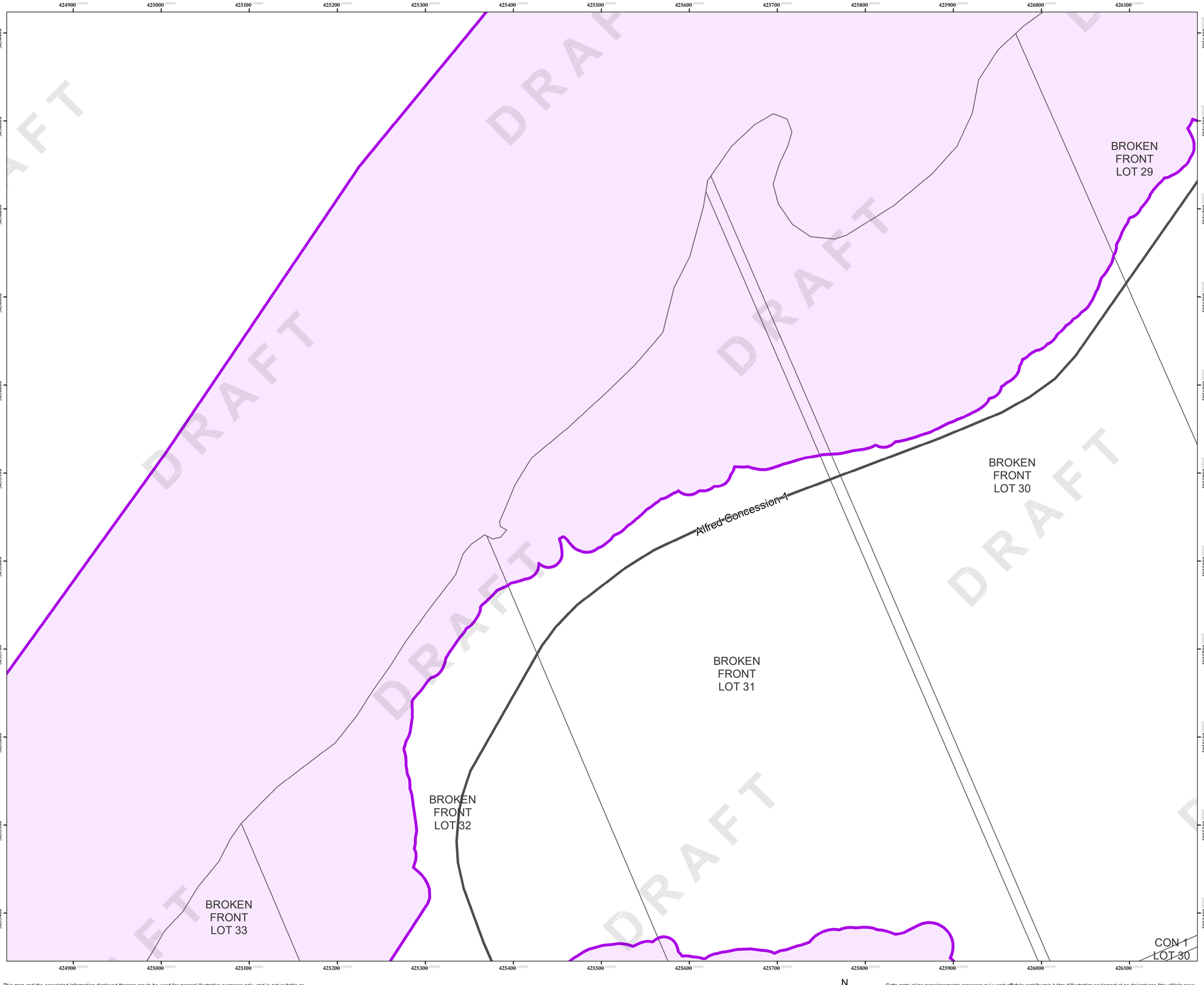

Legend / Légende

- Regulation Limit / Limite Règlementaire
- Area Under Review
- Stream / Ruisseau
- Road / Rue
- Lot, Concession / Lot, Concession

South Nation Conservation
de la Nation Sud

INDEX CONTOUR 1 METRE INTERVAL
NORTH AMERICAN DATUM 1983
COURBES DE NIVEAU PRINCIPALES DE 1.0 MÈTRE
SYSTÈME DE RÉFÉRENCE GÉODÉSIQUE NORD-AMÉRIQUE 1983

GENERAL INFORMATION

Vertical Datum: Mean sea level
Horizontal Datum: North American 1983
Map Projection: Ottawa Transverse Mercator Projection

RENSEIGNMENTS GÉNÉRAUX

Niveau de référence vertical: niveau moyen de la mer
Niveau de référence horizontal: Nord-americain 1983
Projection cartographique: Projection Mercator Transverse d'Ottawa

SHEET INDEX / TABLEAU D'ASSEMBLAGE

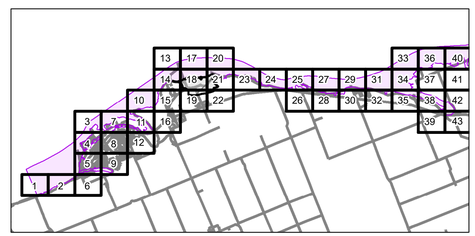

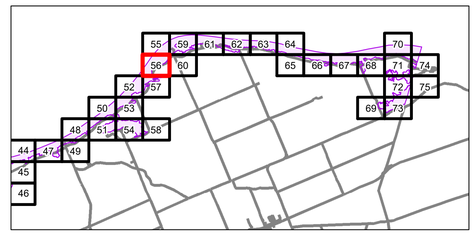

No.	Amendment/Revision	Date
01.	DRAFT	03/08/2023

This map and the associated information displayed thereon are to be used for general illustrative purposes only, and is not suitable or intended for navigation, legal, engineering or surveying purposes. Although best efforts have been made to create accuracy, due to the complex and extensive nature of the data, all representations and/or information provided herein are approximate and users should consult the primary data and information sources to confirm the accuracy of the map. The City of Ottawa and the South Nation Conservation Authority, their employees and agents, do not guarantee the accuracy of the map, and will not be liable for any claims for damages or loss arising its use. The user hereby accepts and assumes all inherent risks associated with the use of this map.

This map is produced in part with data provided by the Ontario Geographic Data Exchange under Licence with the Ontario Ministry of Natural Resources and the Queen's Printer for Ontario, 2022.

0 50 100 200 300 400 500
Meters/Métres

1:2,000

N
W E
S

Cette carte et les renseignements connexes qui y sont affichés sont fournis à titre d'illustration seulement et ne doivent pas être utilisés pour la navigation ou à des fins juridiques, techniques ou d'arpentage. En dépit des efforts consentis pour en assurer l'exactitude, les représentations ou renseignements que l'on trouvera ici demeurent approximatifs, du fait de la complexité et de l'étendue des données, et les utilisateurs doivent consulter les sources de données et de renseignements primaires afin de confirmer l'exactitude de la carte. La Ville d'Ottawa et Conservation de la Nation-Sud, ainsi que leurs employés et représentants, ne garantissent pas l'exactitude de la carte et ne sauraient être tenus responsables pour d'éventuelles demandes en dommages-intérêts ou pertes découlant de son utilisation. L'utilisateur accepte et assume par la présente tous les risques inhérents à l'utilisation de cette carte.

Cette carte a été en partie réalisée à l'aide de données fournies par le Groupe d'échange de données géospatiales en Ontario en vertu d'un contrat de licence passé avec le ministère des Richesses naturelles de l'Ontario et l'Imprimeur de la Reine pour l'Ontario en 2022.

DRAFT

MAP No. / CARTE No. 57

ONTARIO REGULATION 97/04: REGULATION FOR DEVELOPMENT, INTERFERENCE WITH WETLANDS AND ALTERATIONS TO SHORELINES AND WATERCOURSES ONTARIO REGULATION 170 / 06

RIVIÈRE OTTAWA

OTTAWA RIVER

ONTARIO REGULATION 97/04: DÉVELOPPEMENT, INTERFÉRENCE AVEC LES TERRES HUMIDES ET ALTÉRATIONS DES BERGES ET DES COURS D'EAU ONTARIO REGULATION 170 / 06

BROKEN FRONT LOT 30
BROKEN FRONT LOT 31
BROKEN FRONT LOT 32
BROKEN FRONT LOT 33
BROKEN FRONT LOT 34
CON 1 LOT 30
CON 1 LOT 31
CON 1 LOT 32
CON 1 LOT 33
CON 1 LOT 34
CON 1 LOT 35
Alfred Concession 1
Alfred Concession 1

Legend / Légende

- Regulation Limit / Limite Règlementaire
- Area Under Review
- Stream / Ruisseau
- Road / Rue
- Lot, Concession / Lot, Concession

South Nation Conservation / Conservation de la Nation Sud

INDEX CONTOUR 1 METRE INTERVAL
NORTH AMERICAN DATUM 1983

COURBES DE NIVEAU PRINCIPALES DE 1.0 MÈTRE
SYSTÈME DE RÉFÉRENCE GÉODÉSIQUE NORD-AMÉRIQUE 1983

GENERAL INFORMATION

Vertical Datum: Mean sea level
Horizontal Datum: North American 1983
Map Projection: Ottawa Transverse Mercator Projection

RENSEIGNMENTS GÉNÉRAUX

Niveau de référence vertical: niveau moyen de la mer
Niveau de référence horizontal: Nord-americain 1983
Projection cartographique: Projection Mercator Transverse d'Ottawa

SHEET INDEX / TABLEAU D'ASSEMBLAGE

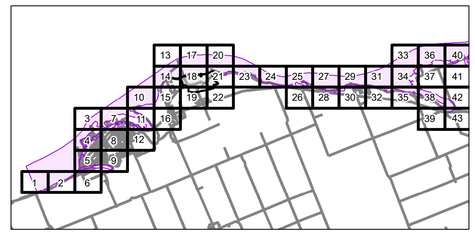

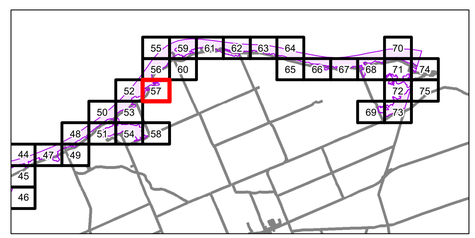

No.	Amendment/Revision	Date
01.	DRAFT	03/08/2023

0 50 100 200 300 400 500
Meters/Mètres
1:2,000

N W E S

This map and the associated information displayed thereon are to be used for general illustrative purposes only, and is not suitable or intended for navigation, legal, engineering or surveying purposes. Although best efforts have been made to create accuracy, due to the complex and extensive nature of the data, all representations and/or information provided herein are approximate and users should consult the primary data and information sources to confirm the accuracy of the map. The City of Ottawa and the South Nation Conservation Authority, their employees and agents, do not guarantee the accuracy of the map, and will not be liable for any claims for damages or loss arising its use. The user hereby accepts and assumes all inherent risks associated with the use of this map.

This map is produced in part with data provided by the Ontario Geographic Data Exchange under Licence with the Ontario Ministry of Natural Resources and the Queen's Printer for Ontario, 2022.

Cette carte et les renseignements connexes qui y sont affichés sont fournis à titre d'illustration seulement et ne doivent pas être utilisés pour la navigation ou à des fins juridiques, techniques ou d'arpentage. En dépit des efforts consentis pour en assurer l'exactitude, les représentations ou renseignements que l'on trouvera ici demeurent approximatifs, du fait de la complexité et de l'étendue des données, et les utilisateurs doivent consulter les sources de données et de renseignements primaires afin de confirmer l'exactitude de la carte. La Ville d'Ottawa et Conservation de la Nation-Sud, ainsi que leurs employés et représentants, ne garantissent pas l'exactitude de la carte et ne sauraient être tenus responsables pour d'éventuelles demandes en dommages-intérêts ou pertes découlant de son utilisation. L'utilisateur accepte et assume par la présente tous les risques inhérents à l'utilisation de cette carte.

Cette carte a été en partie réalisée à l'aide de données fournies par le Groupe d'échange de données géospatiales en Ontario en vertu d'un contrat de licence passé avec le ministère des Richesses naturelles de l'Ontario et l'Imprimeur de la Reine pour l'Ontario en 2022.

DRAFT

MAP No. 58
CARTE No.

ONTARIO REGULATION 97/04: REGULATION
FOR DEVELOPMENT, INTERFERENCE WITH
WETLANDS AND ALTERATIONS TO SHORELINES
AND WATERCOURSES ONTARIO REGULATION 170 / 06

RIVIÈRE OTTAWA

OTTAWA RIVER

ONTARIO REGULATION 97/04: DÉVELOPPEMENT,
INTERFÉRENCE AVEC LES TERRES HUMIDES ET
ALTÉRATIONS DES BERGES ET DES COURS D'EAU
ONTARIO REGULATION 170 / 06



Legend / Légende

- Regulation Limit / Limite Règlementaire
- Area Under Review
- Stream / Ruisseau
- Road / Rue
- Lot, Concession / Lot, Concession

South Nation Conservation
de la Nation Sud

INDEX CONTOUR 1 METRE INTERVAL
NORTH AMERICAN DATUM 1983

COURBES DE NIVEAU PRINCIPALES DE 1.0 MÈTRE
SYSTÈME DE RÉFÉRENCE GÉODÉSIQUE NORD-AMÉRIQUE 1983

GENERAL INFORMATION

Vertical Datum: Mean sea level
Horizontal Datum: North American 1983
Map Projection: Ottawa Transverse Mercator Projection

RENSEIGNMENTS GÉNÉRAUX

Niveau de référence vertical: niveau moyen de la mer
Niveau de référence horizontal: Nord-americain 1983
Projection cartographique: Projection Mercator Transverse d'Ottawa

SHEET INDEX / TABLEAU D'ASSEMBLAGE

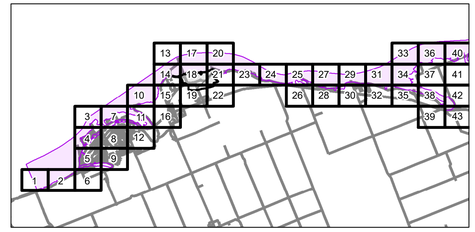

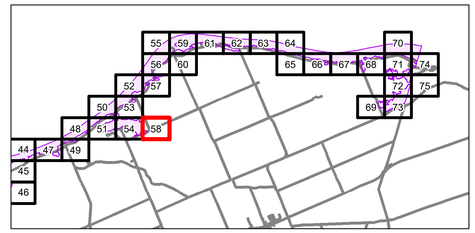

No.	Amendment/Revision	Date
01.	DRAFT	03/08/2023

This map and the associated information displayed thereon are to be used for general illustrative purposes only, and is not suitable or intended for navigation, legal, engineering or surveying purposes. Although best efforts have been made to create accuracy, due to the complex and extensive nature of the data, all representations and/or information provided herein are approximate and users should consult the primary data and information sources to confirm the accuracy of the map. The City of Ottawa and the South Nation Conservation Authority, their employees and agents, do not guarantee the accuracy of the map, and will not be liable for any claims for damages or loss arising its use. The user hereby accepts and assumes all inherent risks associated with the use of this map.

This map is produced in part with data provided by the Ontario Geographic Data Exchange under Licence with the Ontario Ministry of Natural Resources and the Queen's Printer for Ontario, 2022.

0 50 100 200 300 400 500
Meters/Métres

1:2,000

N
W E
S

Cette carte et les renseignements connexes qui y sont affichés sont fournis à titre d'illustration seulement et ne doivent pas être utilisés pour la navigation ou à des fins juridiques, techniques ou d'arpentage. En dépit des efforts consentis pour en assurer l'exactitude, les représentations ou renseignements que l'on trouvera ici demeurent approximatifs, du fait de la complexité et de l'étendue des données, et les utilisateurs doivent consulter les sources de données et de renseignements primaires afin de confirmer l'exactitude de la carte. La Ville d'Ottawa et Conservation de la Nation-Sud, ainsi que leurs employés et représentants, ne garantissent pas l'exactitude de la carte et ne sauraient être tenus responsables pour d'éventuelles demandes en dommages-intérêts ou pertes découlant de son utilisation. L'utilisateur accepte et assume par la présente tous les risques inhérents à l'utilisation de cette carte.

Cette carte a été en partie réalisée à l'aide de données fournies par le Groupe d'échange de données géospatiales en Ontario en vertu d'un contrat de licence passé avec le ministère des Richesses naturelles de l'Ontario et l'Imprimeur de la Reine pour l'Ontario en 2022.

DRAFT

MAP No. 59
CARTE No.

ONTARIO REGULATION 97/04: REGULATION
FOR DEVELOPMENT, INTERFERENCE WITH
WETLANDS AND ALTERATIONS TO SHORELINES
AND WATERCOURSES ONTARIO REGULATION 170 / 06

RIVIÈRE OTTAWA

OTTAWA RIVER

ONTARIO REGULATION 97/04: DÉVELOPPEMENT,
INTERFÉRENCE AVEC LES TERRES HUMIDES ET
ALTÉRATIONS DES BERGES ET DES COURS D'EAU
ONTARIO REGULATION 170 / 06

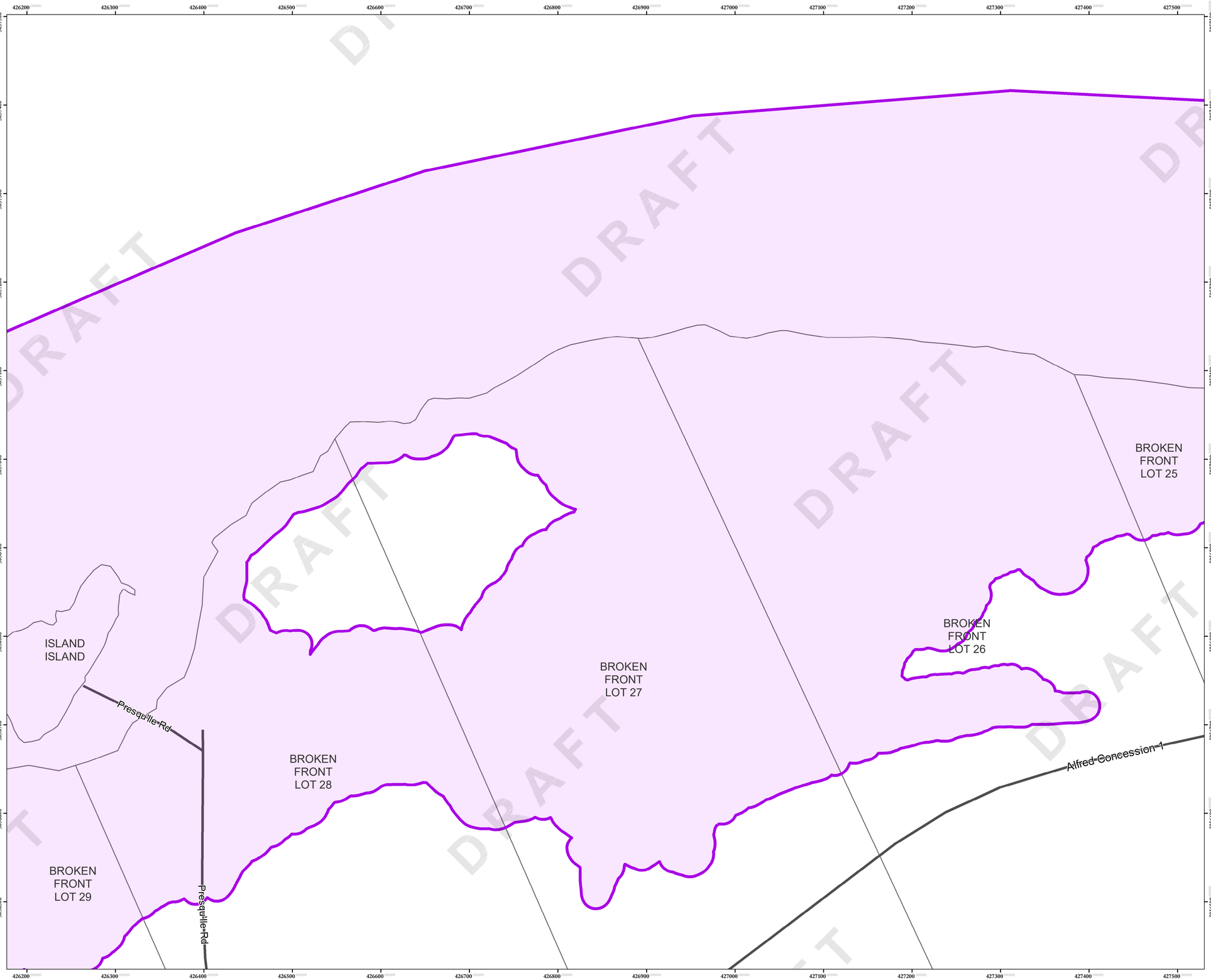

Legend / Légende

- Regulation Limit / Limite Règlementaire
- Area Under Review
- Stream / Ruisseau
- Road / Rue
- Lot, Concession / Lot, Concession

South Nation Conservation
de la Nation Sud

INDEX CONTOUR 1 METRE INTERVAL
NORTH AMERICAN DATUM 1983

COURBES DE NIVEAU PRINCIPALES DE 1.0 MÈTRE
SYSTÈME DE RÉFÉRENCE GÉODÉSIQUE NORD-AMÉRIQUE 1983

GENERAL INFORMATION

Vertical Datum: Mean sea level
Horizontal Datum: North American 1983
Map Projection: Ottawa Transverse Mercator Projection

RENSEIGNMENTS GÉNÉRAUX

Niveau de référence vertical: niveau moyen de la mer
Niveau de référence horizontal: Nord-americain 1983
Projection cartographique: Projection Mercator Transverse d'Ottawa

SHEET INDEX / TABLEAU D'ASSEMBLAGE

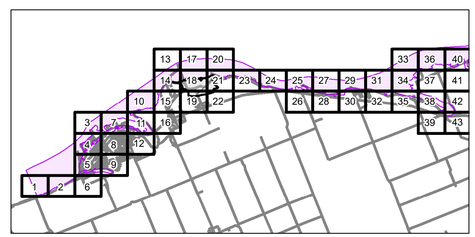

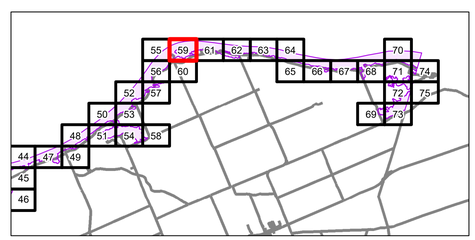

No.	Amendment/Revision	Date
01.	DRAFT	03/08/2023

This map and the associated information displayed thereon are to be used for general illustrative purposes only, and is not suitable or intended for navigation, legal, engineering or surveying purposes. Although best efforts have been made to create accuracy, due to the complex and extensive nature of the data, all representations and/or information provided herein are approximate and users should consult the primary data and information sources to confirm the accuracy of the map. The City of Ottawa and the South Nation Conservation Authority, their employees and agents, do not guarantee the accuracy of the map, and will not be liable for any claims for damages or loss arising its use. The user hereby accepts and assumes all inherent risks associated with the use of this map.

This map is produced in part with data provided by the Ontario Geographic Data Exchange under Licence with the Ontario Ministry of Natural Resources and the Queen's Printer for Ontario, 2022.

0 50 100 200 300 400 500
Meters/Métres

1:2,000

N
W E
S

Cette carte et les renseignements connexes qui y sont affichés sont fournis à titre d'illustration seulement et ne doivent pas être utilisés pour la navigation ou à des fins juridiques, techniques ou d'arpentage. En dépit des efforts consentis pour en assurer l'exactitude, les représentations ou renseignements que l'on trouvera ici demeurent approximatifs, du fait de la complexité et de l'étendue des données, et les utilisateurs doivent consulter les sources de données et de renseignements primaires afin de confirmer l'exactitude de la carte. La Ville d'Ottawa et Conservation de la Nation-Sud, ainsi que leurs employés et représentants, ne garantissent pas l'exactitude de la carte et ne sauraient être tenus responsables pour d'éventuelles demandes en dommages-intérêts ou pertes découlant de son utilisation. L'utilisateur accepte et assume par la présente tous les risques inhérents à l'utilisation de cette carte.

Cette carte a été en partie réalisée à l'aide de données fournies par le Groupe d'échange de données géospatiales en Ontario en vertu d'un contrat de licence passé avec le ministère des Richesses naturelles de l'Ontario et l'Imprimeur de la Reine pour l'Ontario en 2022.

DRAFT

MAP No. / CARTE No. 60

ONTARIO REGULATION 97/04: REGULATION FOR DEVELOPMENT, INTERFERENCE WITH WETLANDS AND ALTERATIONS TO SHORELINES AND WATERCOURSES ONTARIO REGULATION 170 / 06

RIVIÈRE OTTAWA

OTTAWA RIVER

ONTARIO REGULATION 97/04: DÉVELOPPEMENT, INTERFÉRENCE AVEC LES TERRES HUMIDES ET ALTÉRATIONS DES BERGES ET DES COURS D'EAU ONTARIO REGULATION 170 / 06



Legend / Légende

- Regulation Limit / Limite Règlementaire
- Area Under Review
- Stream / Ruisseau
- Road / Rue
- Lot, Concession / Lot, Concession

South Nation Conservation / Conservation de la Nation Sud

INDEX CONTOUR 1 METRE INTERVAL
NORTH AMERICAN DATUM 1983

COURBES DE NIVEAU PRINCIPALES DE 1.0 MÈTRE
SYSTÈME DE RÉFÉRENCE GÉODÉSIQUE NORD-AMÉRIQUE 1983

GENERAL INFORMATION

Vertical Datum: Mean sea level
Horizontal Datum: North American 1983
Map Projection: Ottawa Transverse Mercator Projection

RENSEIGNMENTS GÉNÉRAUX

Niveau de référence vertical: niveau moyen de la mer
Niveau de référence horizontal: Nord-americain 1983
Projection cartographique: Projection Mercator Transverse d'Ottawa

SHEET INDEX / TABLEAU D'ASSEMBLAGE

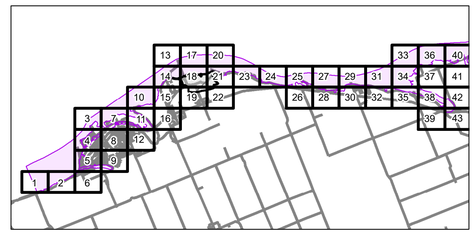

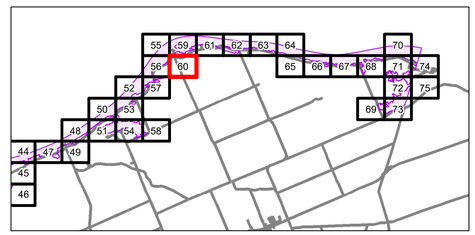

No.	Amendment/Revision	Date
01.	DRAFT	03/08/2023

This map and the associated information displayed thereon are to be used for general illustrative purposes only, and is not suitable or intended for navigation, legal, engineering or surveying purposes. Although best efforts have been made to create accuracy, due to the complex and extensive nature of the data, all representations and/or information provided herein are approximate and users should consult the primary data and information sources to confirm the accuracy of the map. The City of Ottawa and the South Nation Conservation Authority, their employees and agents, do not guarantee the accuracy of the map, and will not be liable for any claims for damages or loss arising its use. The user hereby accepts and assumes all inherent risks associated with the use of this map.

This map is produced in part with data provided by the Ontario Geographic Data Exchange under Licence with the Ontario Ministry of Natural Resources and the Queen's Printer for Ontario, 2022.

0 50 100 200 300 400 500

Meters/Métres

1:2,000

N W E S

Cette carte et les renseignements connexes qui y sont affichés sont fournis à titre d'illustration seulement et ne doivent pas être utilisés pour la navigation ou à des fins juridiques, techniques ou d'arpentage. En dépit des efforts consentis pour en assurer l'exactitude, les représentations ou renseignements que l'on trouvera ici demeurent approximatifs, du fait de la complexité et de l'étendue des données, et les utilisateurs doivent consulter les sources de données et de renseignements primaires afin de confirmer l'exactitude de la carte. La Ville d'Ottawa et Conservation de la Nation-Sud, ainsi que leurs employés et représentants, ne garantissent pas l'exactitude de la carte et ne sauraient être tenus responsables pour d'éventuelles demandes en dommages-intérêts ou pertes découlant de son utilisation. L'utilisateur accepte et assume par la présente tous les risques inhérents à l'utilisation de cette carte.

Cette carte a été en partie réalisée à l'aide de données fournies par le Groupe d'échange de données géospatiales en Ontario en vertu d'un contrat de licence passé avec le ministère des Richesses naturelles de l'Ontario et l'Imprimeur de la Reine pour l'Ontario en 2022.

DRAFT

MAP No. / CARTE No. 61

ONTARIO REGULATION 97/04: REGULATION
FOR DEVELOPMENT, INTERFERENCE WITH
WETLANDS AND ALTERATIONS TO SHORELINES
AND WATERCOURSES ONTARIO REGULATION 170 / 06

RIVIÈRE OTTAWA

OTTAWA RIVER

ONTARIO REGULATION 97/04: DÉVELOPPEMENT,
INTERFÉRENCE AVEC LES TERRES HUMIDES ET
ALTÉRATIONS DES BERGES ET DES COURS D'EAU
ONTARIO REGULATION 170 / 06

Legend / Légende

- Regulation Limit / Limite Règlementaire
- Area Under Review
- Stream / Ruisseau
- Road / Rue
- Lot, Concession / Lot, Concession

South Nation Conservation
de la Nation Sud

INDEX CONTOUR 1 METRE INTERVAL
NORTH AMERICAN DATUM 1983

COURBES DE NIVEAU PRINCIPALES DE 1.0 MÈTRE
SYSTÈME DE RÉFÉRENCE GÉODÉSIQUE NORD-AMÉRIQUE 1983

GENERAL INFORMATION

Vertical Datum: Mean sea level
Horizontal Datum: North American 1983
Map Projection: Ottawa Transverse Mercator Projection

RENSEIGNMENTS GÉNÉRAUX

Niveau de référence vertical: niveau moyen de la mer
Niveau de référence horizontal: Nord-americain 1983
Projection cartographique: Projection Mercator Transverse d'Ottawa

SHEET INDEX / TABLEAU D'ASSEMBLAGE



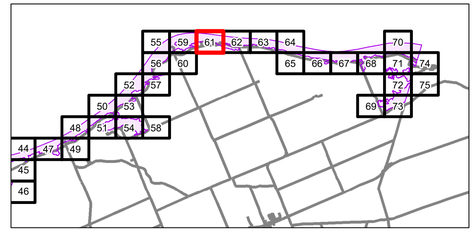

No.	Amendment/Revision	Date
01.	DRAFT	03/08/2023

Lajoie St
Gascon St
Alfred Concession 1
BROKEN FRONT LOT 22
BROKEN FRONT LOT 23
BROKEN FRONT LOT 24
BROKEN FRONT LOT 25
BROKEN FRONT LOT 26
CON 1 LOT 23

427600 427700 427800 427900 428000 428100 428200 428300 428400 428500 428600 428700 428800
5057500 5057400 5057300 5057200 5057100 5057000 5056900 5056800 5056700 5056600 5056500

This map and the associated information displayed thereon are to be used for general illustrative purposes only, and is not suitable or intended for navigation, legal, engineering or surveying purposes. Although best efforts have been made to create accuracy, due to the complex and extensive nature of the data, all representations and/or information provided herein are approximate and users should consult the primary data and information sources to confirm the accuracy of the map. The City of Ottawa and the South Nation Conservation Authority, their employees and agents, do not guarantee the accuracy of the map, and will not be liable for any claims for damages or loss arising its use. The user hereby accepts and assumes all inherent risks associated with the use of this map.

This map is produced in part with data provided by the Ontario Geographic Data Exchange under Licence with the Ontario Ministry of Natural Resources and the Queen's Printer for Ontario, 2022.

0 50 100 200 300 400 500
Meters/Mètres

1:2,000

N W E S

Cette carte et les renseignements connexes qui y sont affichés sont fournis à titre d'illustration seulement et ne doivent pas être utilisés pour la navigation ou à des fins juridiques, techniques ou d'arpentage. En dépit des efforts consentis pour en assurer l'exactitude, les représentations ou renseignements que l'on trouvera ici demeurent approximatifs, du fait de la complexité et de l'étendue des données, et les utilisateurs doivent consulter les sources de données et de renseignements primaires afin de confirmer l'exactitude de la carte. La Ville d'Ottawa et Conservation de la Nation-Sud, ainsi que leurs employés et représentants, ne garantissent pas l'exactitude de la carte et ne sauraient être tenus responsables pour d'éventuelles demandes en dommages-intérêts ou pertes découlant de son utilisation. L'utilisateur accepte et assume par la présente tous les risques inhérents à l'utilisation de cette carte.

Cette carte a été en partie réalisée à l'aide de données fournies par le Groupe d'échange de données géospatiales en Ontario en vertu d'un contrat de licence passé avec le ministère des Richesses naturelles de l'Ontario et l'Imprimeur de la Reine pour l'Ontario en 2022.

DRAFT

MAP No. 62
CARTE No.

ONTARIO REGULATION 97/04: REGULATION
FOR DEVELOPMENT, INTERFERENCE WITH
WETLANDS AND ALTERATIONS TO SHORELINES
AND WATERCOURSES ONTARIO REGULATION 170 / 06

RIVIÈRE OTTAWA

OTTAWA RIVER

ONTARIO REGULATION 97/04: DÉVELOPPEMENT,
INTERFÉRENCE AVEC LES TERRES HUMIDES ET
ALTÉRATIONS DES BERGES ET DES COURS D'EAU
ONTARIO REGULATION 170 / 06

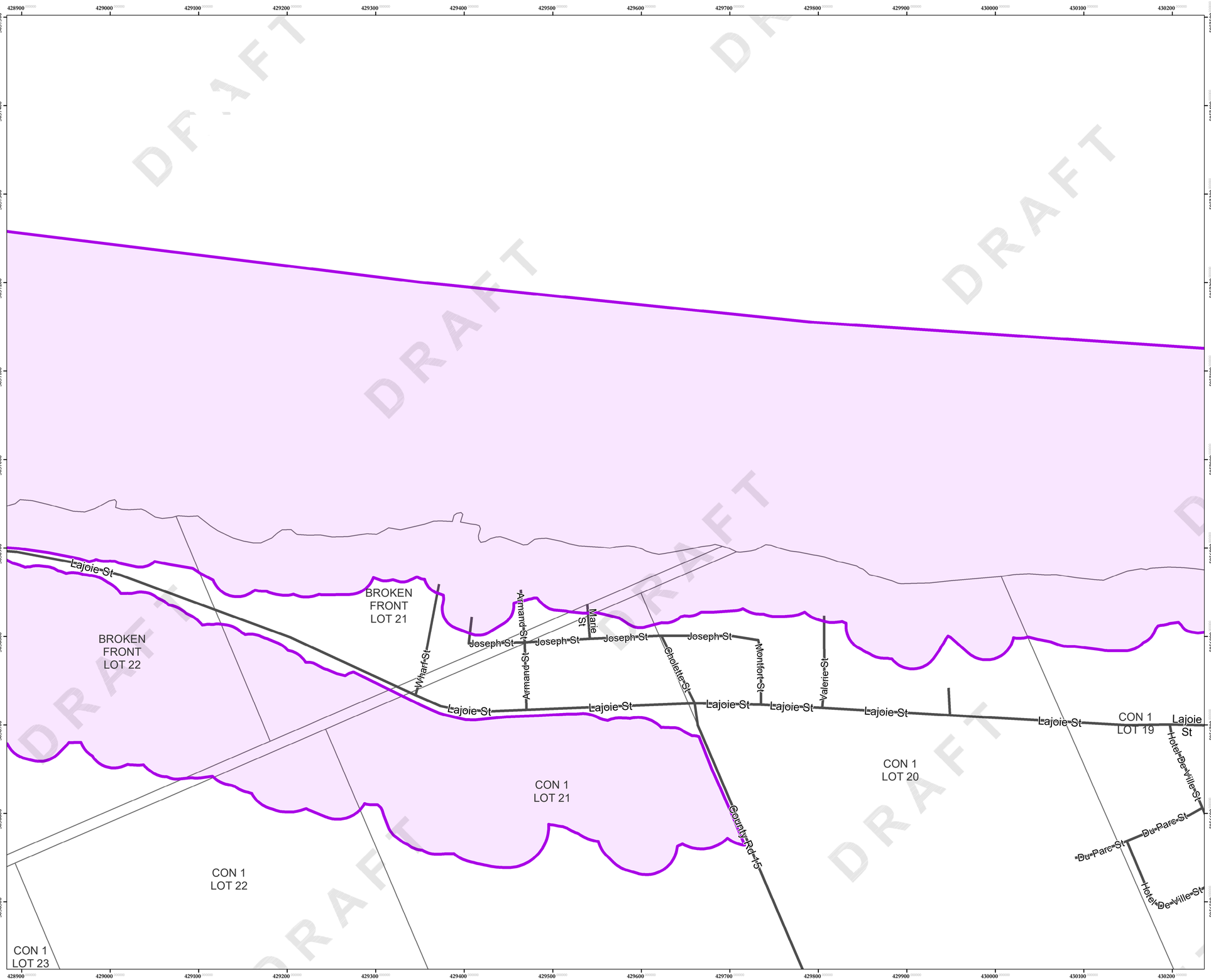

Legend / Légende

- Regulation Limit / Limite Règlementaire
- Area Under Review
- Stream / Ruisseau
- Road / Rue
- Lot, Concession / Lot, Concession

South Nation Conservation
de la Nation Sud

INDEX CONTOUR 1 METRE INTERVAL
NORTH AMERICAN DATUM 1983

COURBES DE NIVEAU PRINCIPALES DE 1.0 MÈTRE
SYSTÈME DE RÉFÉRENCE GÉODÉSIQUE NORD-AMÉRIQUE 1983

GENERAL INFORMATION

Vertical Datum: Mean sea level
Horizontal Datum: North American 1983
Map Projection: Ottawa Transverse Mercator Projection

RENSEIGNMENTS GÉNÉRAUX

Niveau de référence vertical: niveau moyen de la mer
Niveau de référence horizontal: Nord-americain 1983
Projection cartographique: Projection Mercator Transverse d'Ottawa

SHEET INDEX / TABLEAU D'ASSEMBLAGE

No.	Amendment/Revision	Date
01.	DRAFT	03/08/2023

This map and the associated information displayed thereon are to be used for general illustrative purposes only, and is not suitable or intended for navigation, legal, engineering or surveying purposes. Although best efforts have been made to create accuracy, due to the complex and extensive nature of the data, all representations and/or information provided herein are approximate and users should consult the primary data and information sources to confirm the accuracy of the map. The City of Ottawa and the South Nation Conservation Authority, their employees and agents, do not guarantee the accuracy of the map, and will not be liable for any claims for damages or loss arising its use. The user hereby accepts and assumes all inherent risks associated with the use of this map.

This map is produced in part with data provided by the Ontario Geographic Data Exchange under Licence with the Ontario Ministry of Natural Resources and the Queen's Printer for Ontario, 2022.

0 50 100 200 300 400 500
Meters/Mètres

1:2,000

N W E S

Cette carte et les renseignements connexes qui y sont affichés sont fournis à titre d'illustration seulement et ne doivent pas être utilisés pour la navigation ou à des fins juridiques, techniques ou d'arpentage. En dépit des efforts consentis pour en assurer l'exactitude, les représentations ou renseignements que l'on trouvera ici demeurent approximatifs, du fait de la complexité et de l'étendue des données, et les utilisateurs doivent consulter les sources de données et de renseignements primaires afin de confirmer l'exactitude de la carte. La Ville d'Ottawa et Conservation de la Nation-Sud, ainsi que leurs employés et représentants, ne garantissent pas l'exactitude de la carte et ne sauraient être tenus responsables pour d'éventuelles demandes en dommages-intérêts ou pertes découlant de son utilisation. L'utilisateur accepte et assume par la présente tous les risques inhérents à l'utilisation de cette carte.

Cette carte a été en partie réalisée à l'aide de données fournies par le Groupe d'échange de données géospatiales en Ontario en vertu d'un contrat de licence passé avec le ministère des Richesses naturelles de l'Ontario et l'Imprimeur de la Reine pour l'Ontario en 2022.

DRAFT

MAP No. 63
CARTE No.

ONTARIO REGULATION 97/04: REGULATION
FOR DEVELOPMENT, INTERFERENCE WITH
WETLANDS AND ALTERATIONS TO SHORELINES
AND WATERCOURSES ONTARIO REGULATION 170 / 06

RIVIÈRE OTTAWA

OTTAWA RIVER

ONTARIO REGULATION 97/04: DÉVELOPPEMENT,
INTERFÉRENCE AVEC LES TERRES HUMIDES ET
ALTÉRATIONS DES BERGES ET DES COURS D'EAU
ONTARIO REGULATION 170 / 06

Legend / Légende

Regulation Limit / Limite Règlementaire

Area Under Review

Stream / Ruisseau

Road / Rue

Lot, Concession / Lot, Concession

South Nation Conservation
de la Nation Sud

INDEX CONTOUR 1 METRE INTERVAL
NORTH AMERICAN DATUM 1983

COURBES DE NIVEAU PRINCIPALES DE 1.0 MÈTRE
SYSTÈME DE RÉFÉRENCE GÉODÉSIQUE NORD-AMÉRIQUE 1983

GENERAL INFORMATION

Vertical Datum: Mean sea level
Horizontal Datum: North American 1983
Map Projection: Ottawa Transverse Mercator Projection

RENSEIGNMENTS GÉNÉRAUX

Niveau de référence vertical: niveau moyen de la mer
Niveau de référence horizontal: Nord-americain 1983
Projection cartographique: Projection Mercator Transverse d'Ottawa

SHEET INDEX / TABLEAU D'ASSEMBLAGE

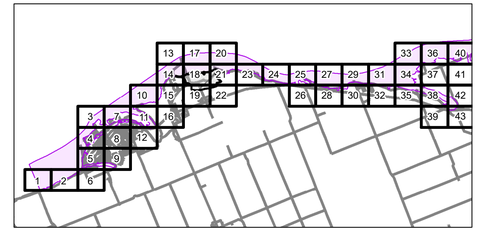

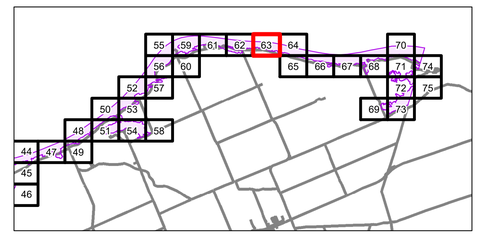

No.	Amendment/Revision	Date
01.	DRAFT	03/08/2023

This map and the associated information displayed thereon are to be used for general illustrative purposes only, and is not suitable or intended for navigation, legal, engineering or surveying purposes. Although best efforts have been made to create accuracy, due to the complex and extensive nature of the data, all representations and/or information provided herein are approximate and users should consult the primary data and information sources to confirm the accuracy of the map. The City of Ottawa and the South Nation Conservation Authority, their employees and agents, do not guarantee the accuracy of the map, and will not be liable for any claims for damages or loss arising its use. The user hereby accepts and assumes all inherent risks associated with the use of this map.

This map is produced in part with data provided by the Ontario Geographic Data Exchange under Licence with the Ontario Ministry of Natural Resources and the Queen's Printer for Ontario, 2022.

0 50 100 200 300 400 500

Meters/Mètres

1:2,000

N
W E
S

Cette carte et les renseignements connexes qui y sont affichés sont fournis à titre d'illustration seulement et ne doivent pas être utilisés pour la navigation ou à des fins juridiques, techniques ou d'arpentage. En dépit des efforts consentis pour en assurer l'exactitude, les représentations ou renseignements que l'on trouvera ici demeurent approximatifs, du fait de la complexité et de l'étendue des données, et les utilisateurs doivent consulter les sources de données et de renseignements primaires afin de confirmer l'exactitude de la carte. La Ville d'Ottawa et Conservation de la Nation-Sud, ainsi que leurs employés et représentants, ne garantissent pas l'exactitude de la carte et ne sauraient être tenus responsables pour d'éventuelles demandes en dommages-intérêts ou pertes découlant de son utilisation. L'utilisateur accepte et assume par la présente tous les risques inhérents à l'utilisation de cette carte.

Cette carte a été en partie réalisée à l'aide de données fournies par le Groupe d'échange de données géospatiales en Ontario en vertu d'un contrat de licence passé avec le ministère des Richesses naturelles de l'Ontario et l'Imprimeur de la Reine pour l'Ontario en 2022.

DRAFT

MAP No. 64
CARTE No.

ONTARIO REGULATION 97/04: REGULATION
FOR DEVELOPMENT, INTERFERENCE WITH
WETLANDS AND ALTERATIONS TO SHORELINES
AND WATERCOURSES ONTARIO REGULATION 170 / 06

RIVIÈRE OTTAWA

OTTAWA RIVER

ONTARIO REGULATION 97/04: DÉVELOPPEMENT,
INTERFÉRENCE AVEC LES TERRES HUMIDES ET
ALTÉRATIONS DES BERGES ET DES COURS D'EAU
ONTARIO REGULATION 170 / 06

Legend / Légende

- Regulation Limit / Limite Règlementaire
- Area Under Review
- Stream / Ruisseau
- Road / Rue
- Lot, Concession / Lot, Concession

South Nation Conservation
de la Nation Sud

INDEX CONTOUR 1 METRE INTERVAL
NORTH AMERICAN DATUM 1983

COURBES DE NIVEAU PRINCIPALES DE 1.0 MÈTRE
SYSTÈME DE RÉFÉRENCE GÉODÉSIQUE NORD-AMÉRIQUE 1983

GENERAL INFORMATION

Vertical Datum: Mean sea level
Horizontal Datum: North American 1983
Map Projection: Ottawa Transverse Mercator Projection

RENSEIGNMENTS GÉNÉRAUX

Niveau de référence vertical: niveau moyen de la mer
Niveau de référence horizontal: Nord-americain 1983
Projection cartographique: Projection Mercator Transverse d'Ottawa

SHEET INDEX / TABLEAU D'ASSEMBLAGE

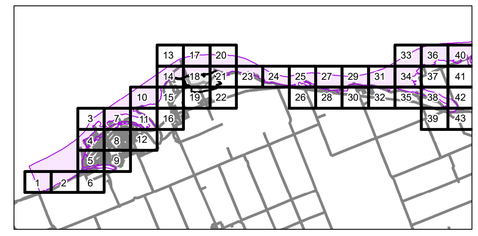

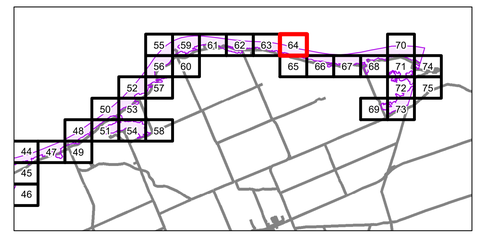

No.	Amendment/Revision	Date
01.	DRAFT	03/08/2023

CON 1
LOT 16

CON 1
LOT 15

CON 1
LOT 14

Alfred-Concession-1

0 50 100 200 300 400 500
Meters/Mètres

1:2,000

N
W E
S

This map and the associated information displayed thereon are to be used for general illustrative purposes only, and is not suitable or intended for navigation, legal, engineering or surveying purposes. Although best efforts have been made to create accuracy, due to the complex and extensive nature of the data, all representations and/or information provided herein are approximate and users should consult the primary data and information sources to confirm the accuracy of the map. The City of Ottawa and the South Nation Conservation Authority, their employees and agents, do not guarantee the accuracy of the map, and will not be liable for any claims for damages or loss arising its use. The user hereby accepts and assumes all inherent risks associated with the use of this map.

This map is produced in part with data provided by the Ontario Geographic Data Exchange under Licence with the Ontario Ministry of Natural Resources and the Queen's Printer for Ontario, 2022.

Cette carte et les renseignements connexes qui y sont affichés sont fournis à titre d'illustration seulement et ne doivent pas être utilisés pour la navigation ou à des fins juridiques, techniques ou d'arpentage. En dépit des efforts consentis pour en assurer l'exactitude, les représentations ou renseignements que l'on trouvera ici demeurent approximatifs, du fait de la complexité et de l'étendue des données, et les utilisateurs doivent consulter les sources de données et de renseignements primaires afin de confirmer l'exactitude de la carte. La Ville d'Ottawa et Conservation de la Nation-Sud, ainsi que leurs employés et représentants, ne garantissent pas l'exactitude de la carte et ne sauraient être tenus responsables pour d'éventuelles demandes en dommages-intérêts ou pertes découlant de son utilisation. L'utilisateur accepte et assume par la présente tous les risques inhérents à l'utilisation de cette carte.

Cette carte a été en partie réalisée à l'aide de données fournies par le Groupe d'échange de données géospatiales en Ontario en vertu d'un contrat de licence passé avec le ministère des Richesses naturelles de l'Ontario et l'Imprimeur de la Reine pour l'Ontario en 2022.

DRAFT

MAP No. 65
CARTE No.

ONTARIO REGULATION 97/04: REGULATION
FOR DEVELOPMENT, INTERFERENCE WITH
WETLANDS AND ALTERATIONS TO SHORELINES
AND WATERCOURSES ONTARIO REGULATION 170 / 06

RIVIÈRE OTTAWA

OTTAWA RIVER

ONTARIO REGULATION 97/04: DÉVELOPPEMENT,
INTERFÉRENCE AVEC LES TERRES HUMIDES ET
ALTÉRATIONS DES BERGES ET DES COURS D'EAU
ONTARIO REGULATION 170 / 06

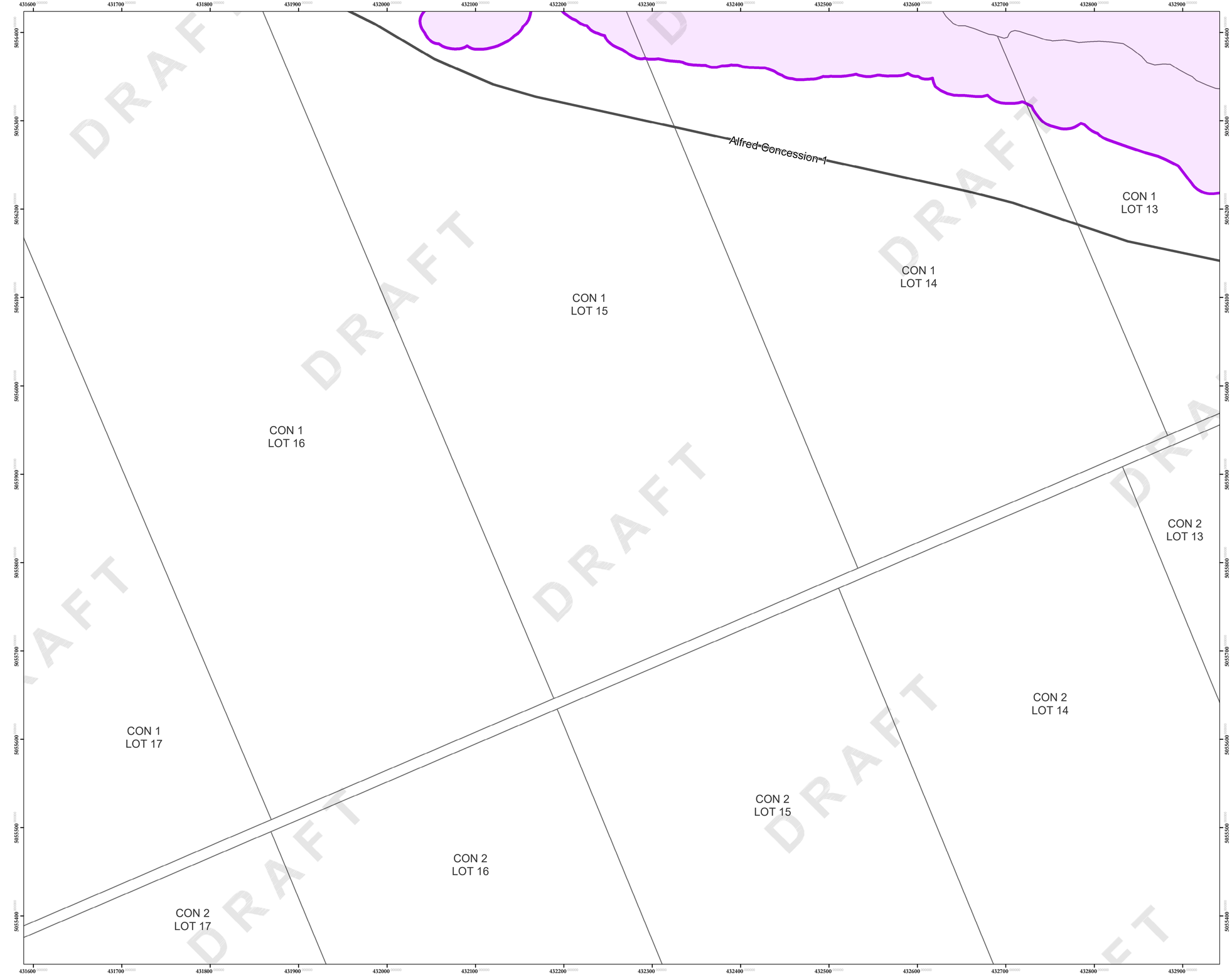

Legend / Légende

- Regulation Limit / Limite Règlementaire
- Area Under Review
- Stream / Ruisseau
- Road / Rue
- Lot, Concession / Lot, Concession

South Nation Conservation
de la Nation Sud

INDEX CONTOUR 1 METRE INTERVAL
NORTH AMERICAN DATUM 1983

COURBES DE NIVEAU PRINCIPALES DE 1.0 MÈTRE
SYSTÈME DE RÉFÉRENCE GÉODÉSIQUE NORD-AMÉRIQUE 1983

GENERAL INFORMATION

Vertical Datum: Mean sea level
Horizontal Datum: North American 1983
Map Projection: Ottawa Transverse Mercator Projection

RENSEIGNMENTS GÉNÉRAUX

Niveau de référence vertical: niveau moyen de la mer
Niveau de référence horizontal: Nord-americain 1983
Projection cartographique: Projection Mercator Transverse d'Ottawa

SHEET INDEX / TABLEAU D'ASSEMBLAGE

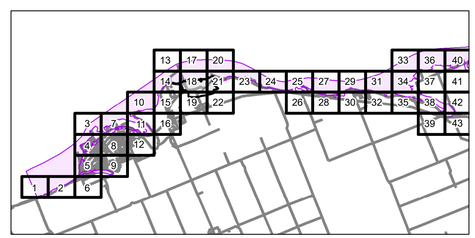

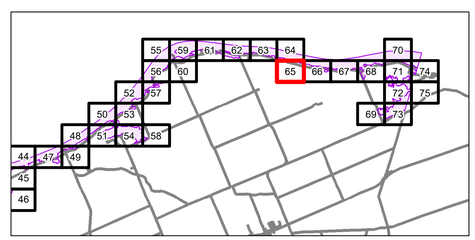

No.	Amendment/Revision	Date
01.	DRAFT	03/08/2023

This map and the associated information displayed thereon are to be used for general illustrative purposes only, and is not suitable or intended for navigation, legal, engineering or surveying purposes. Although best efforts have been made to create accuracy, due to the complex and extensive nature of the data, all representations and/or information provided herein are approximate and users should consult the primary data and information sources to confirm the accuracy of the map. The City of Ottawa and the South Nation Conservation Authority, their employees and agents, do not guarantee the accuracy of the map, and will not be liable for any claims for damages or loss arising its use. The user hereby accepts and assumes all inherent risks associated with the use of this map.

This map is produced in part with data provided by the Ontario Geographic Data Exchange under Licence with the Ontario Ministry of Natural Resources and the Queen's Printer for Ontario, 2022.

0 50 100 200 300 400 500
Meters/Métres

1:2,000

N
W E
S

Cette carte et les renseignements connexes qui y sont affichés sont fournis à titre d'illustration seulement et ne doivent pas être utilisés pour la navigation ou à des fins juridiques, techniques ou d'arpentage. En dépit des efforts consentis pour en assurer l'exactitude, les représentations ou renseignements que l'on trouvera ici demeurent approximatifs, du fait de la complexité et de l'étendue des données, et les utilisateurs doivent consulter les sources de données et de renseignements primaires afin de confirmer l'exactitude de la carte. La Ville d'Ottawa et Conservation de la Nation-Sud, ainsi que leurs employés et représentants, ne garantissent pas l'exactitude de la carte et ne sauraient être tenus responsables pour d'éventuelles demandes en dommages-intérêts ou pertes découlant de son utilisation. L'utilisateur accepte et assume par la présente tous les risques inhérents à l'utilisation de cette carte.

Cette carte a été en partie réalisée à l'aide de données fournies par le Groupe d'échange de données géospatiales en Ontario en vertu d'un contrat de licence passé avec le ministère des Richesses naturelles de l'Ontario et l'Imprimeur de la Reine pour l'Ontario en 2022.

DRAFT

MAP No. 66
CARTE No.

ONTARIO REGULATION 97/04: REGULATION
FOR DEVELOPMENT, INTERFERENCE WITH
WETLANDS AND ALTERATIONS TO SHORELINES
AND WATERCOURSES ONTARIO REGULATION 170 / 06

RIVIÈRE OTTAWA

OTTAWA RIVER

ONTARIO REGULATION 97/04: DÉVELOPPEMENT,
INTERFÉRENCE AVEC LES TERRES HUMIDES ET
ALTÉRATIONS DES BERGES ET DES COURS D'EAU
ONTARIO REGULATION 170 / 06

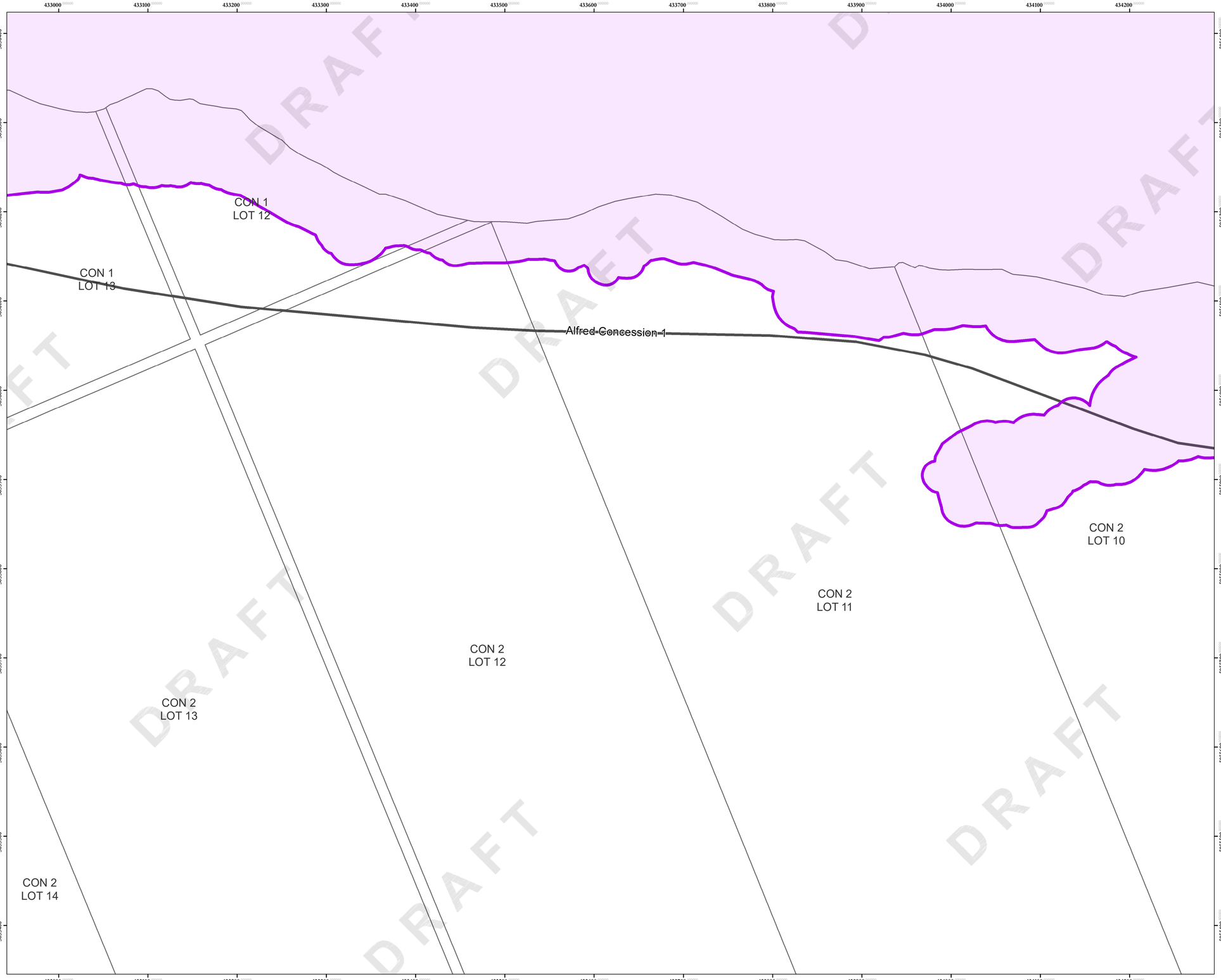

Legend / Légende

- Regulation Limit / Limite Règlementaire
- Area Under Review
- Stream / Ruisseau
- Road / Rue
- Lot, Concession / Lot, Concession

South Nation Conservation
de la Nation Sud

INDEX CONTOUR 1 METRE INTERVAL
NORTH AMERICAN DATUM 1983

COURBES DE NIVEAU PRINCIPALES DE 1.0 MÈTRE
SYSTÈME DE RÉFÉRENCE GÉODÉSIQUE NORD-AMÉRIQUE 1983

GENERAL INFORMATION

Vertical Datum: Mean sea level
Horizontal Datum: North American 1983
Map Projection: Ottawa Transverse Mercator Projection

RENSEIGNMENTS GÉNÉRAUX

Niveau de référence vertical: niveau moyen de la mer
Niveau de référence horizontal: Nord-americain 1983
Projection cartographique: Projection Mercator Transverse d'Ottawa

SHEET INDEX / TABLEAU D'ASSEMBLAGE

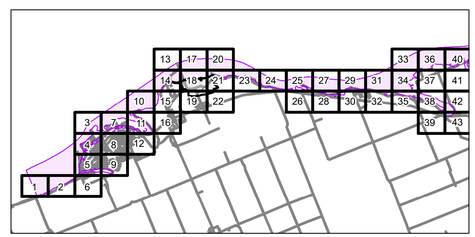

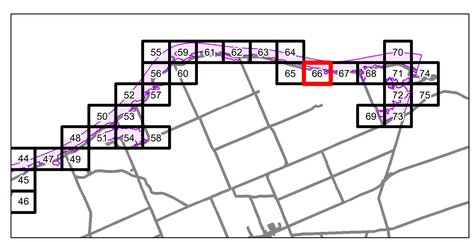

No.	Amendment/Revision	Date
01.	DRAFT	03/08/2023

This map and the associated information displayed thereon are to be used for general illustrative purposes only, and is not suitable or intended for navigation, legal, engineering or surveying purposes. Although best efforts have been made to create accuracy, due to the complex and extensive nature of the data, all representations and/or information provided herein are approximate and users should consult the primary data and information sources to confirm the accuracy of the map. The City of Ottawa and the South Nation Conservation Authority, their employees and agents, do not guarantee the accuracy of the map, and will not be liable for any claims for damages or loss arising its use. The user hereby accepts and assumes all inherent risks associated with the use of this map.

This map is produced in part with data provided by the Ontario Geographic Data Exchange under Licence with the Ontario Ministry of Natural Resources and the Queen's Printer for Ontario, 2022.

0 50 100 200 300 400 500
Meters/Mètres

1:2,000

N
W E
S

Cette carte et les renseignements connexes qui y sont affichés sont fournis à titre d'illustration seulement et ne doivent pas être utilisés pour la navigation ou à des fins juridiques, techniques ou d'arpentage. En dépit des efforts consentis pour en assurer l'exactitude, les représentations ou renseignements que l'on trouvera ici demeurent approximatifs, du fait de la complexité et de l'étendue des données, et les utilisateurs doivent consulter les sources de données et de renseignements primaires afin de confirmer l'exactitude de la carte. La Ville d'Ottawa et Conservation de la Nation-Sud, ainsi que leurs employés et représentants, ne garantissent pas l'exactitude de la carte et ne sauraient être tenus responsables pour d'éventuelles demandes en dommages-intérêts ou pertes découlant de son utilisation. L'utilisateur accepte et assume par la présente tous les risques inhérents à l'utilisation de cette carte.

Cette carte a été en partie réalisée à l'aide de données fournies par le Groupe d'échange de données géospatiales en Ontario en vertu d'un contrat de licence passé avec le ministère des Richesses naturelles de l'Ontario et l'Imprimeur de la Reine pour l'Ontario en 2022.

DRAFT

MAP No. / CARTE No. 67

ONTARIO REGULATION 97/04: REGULATION
FOR DEVELOPMENT, INTERFERENCE WITH
WETLANDS AND ALTERATIONS TO SHORELINES
AND WATERCOURSES ONTARIO REGULATION 170 / 06

RIVIÈRE OTTAWA

OTTAWA RIVER

ONTARIO REGULATION 97/04: DÉVELOPPEMENT,
INTERFÉRENCE AVEC LES TERRES HUMIDES ET
ALTÉRATIONS DES BERGES ET DES COURS D'EAU
ONTARIO REGULATION 170 / 06

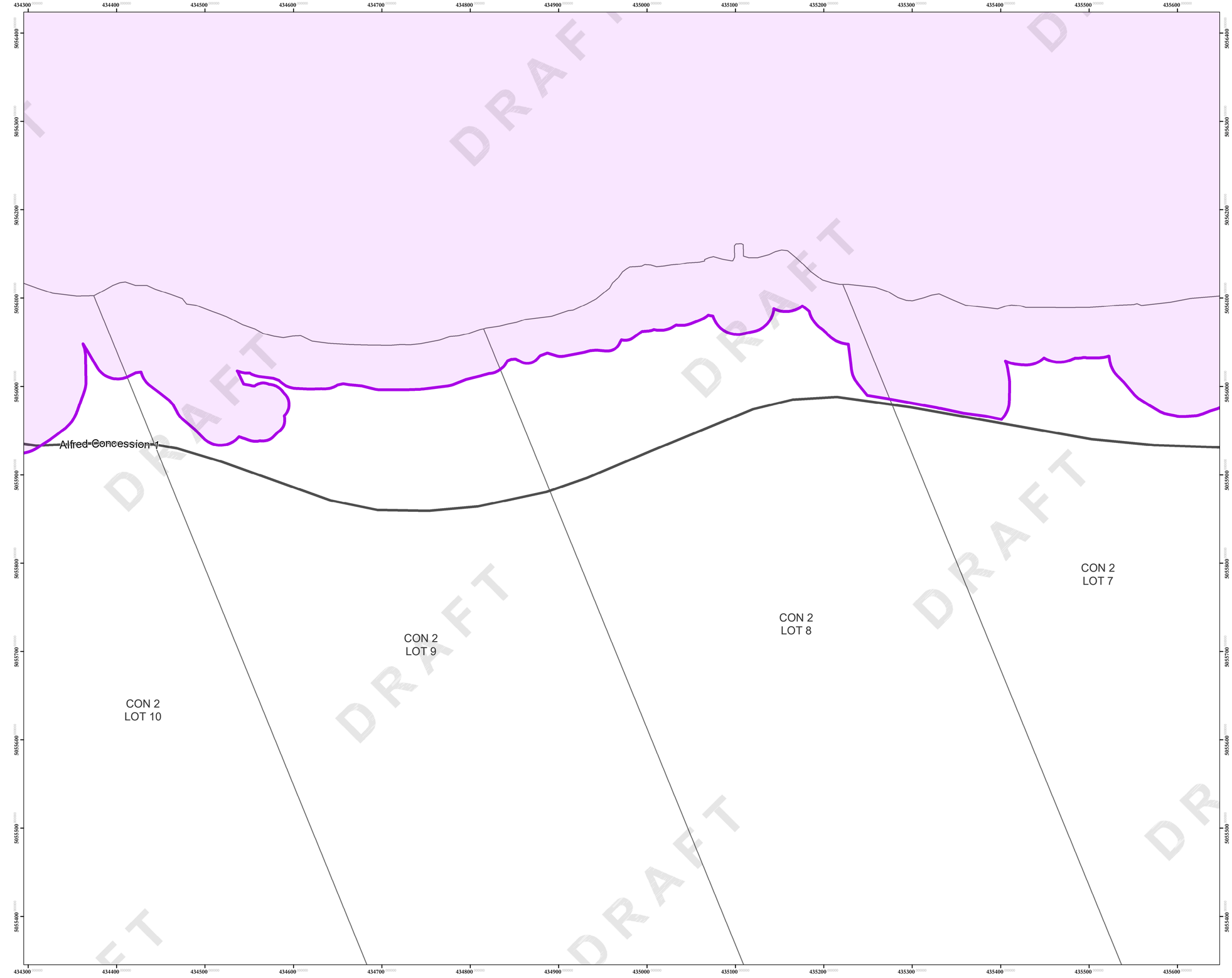

Legend / Légende

- Regulation Limit / Limite Règlementaire
- Area Under Review
- Stream / Ruisseau
- Road / Rue
- Lot, Concession / Lot, Concession

South Nation Conservation
de la Nation Sud

INDEX CONTOUR 1 METRE INTERVAL
NORTH AMERICAN DATUM 1983
COURBES DE NIVEAU PRINCIPALES DE 1.0 MÈTRE
SYSTÈME DE RÉFÉRENCE GÉODÉSIQUE NORD-AMÉRIQUE 1983

GENERAL INFORMATION

Vertical Datum: Mean sea level
Horizontal Datum: North American 1983
Map Projection: Ottawa Transverse Mercator Projection

RENSEIGNMENTS GÉNÉRAUX

Niveau de référence vertical: niveau moyen de la mer
Niveau de référence horizontal: Nord-americain 1983
Projection cartographique: Projection Mercator Transverse d'Ottawa

SHEET INDEX / TABLEAU D'ASSEMBLAGE

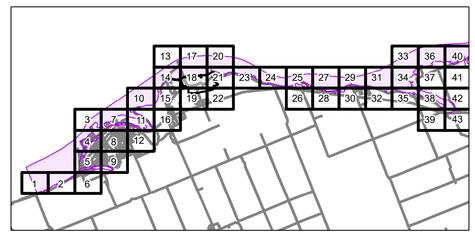

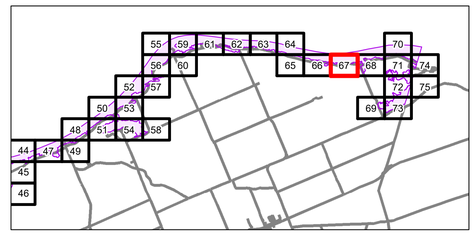

No.	Amendment/Revision	Date
01.	DRAFT	03/08/2023

This map and the associated information displayed thereon are to be used for general illustrative purposes only, and is not suitable or intended for navigation, legal, engineering or surveying purposes. Although best efforts have been made to create accuracy, due to the complex and extensive nature of the data, all representations and/or information provided herein are approximate and users should consult the primary data and information sources to confirm the accuracy of the map. The City of Ottawa and the South Nation Conservation Authority, their employees and agents, do not guarantee the accuracy of the map, and will not be liable for any claims for damages or loss arising its use. The user hereby accepts and assumes all inherent risks associated with the use of this map.

This map is produced in part with data provided by the Ontario Geographic Data Exchange under Licence with the Ontario Ministry of Natural Resources and the Queen's Printer for Ontario, 2022.

0 50 100 200 300 400 500
Meters/Métres

1:2,000

N
W E
S

Cette carte et les renseignements connexes qui y sont affichés sont fournis à titre d'illustration seulement et ne doivent pas être utilisés pour la navigation ou à des fins juridiques, techniques ou d'arpentage. En dépit des efforts consentis pour en assurer l'exactitude, les représentations ou renseignements que l'on trouvera ici demeurent approximatifs, du fait de la complexité et de l'étendue des données, et les utilisateurs doivent consulter les sources de données et de renseignements primaires afin de confirmer l'exactitude de la carte. La Ville d'Ottawa et Conservation de la Nation-Sud, ainsi que leurs employés et représentants, ne garantissent pas l'exactitude de la carte et ne sauraient être tenus responsables pour d'éventuelles demandes en dommages-intérêts ou pertes découlant de son utilisation. L'utilisateur accepte et assume par la présente tous les risques inhérents à l'utilisation de cette carte.

Cette carte a été en partie réalisée à l'aide de données fournies par le Groupe d'échange de données géospatiales en Ontario en vertu d'un contrat de licence passé avec le ministère des Richesses naturelles de l'Ontario et l'Imprimeur de la Reine pour l'Ontario en 2022.

DRAFT

MAP No. 68
CARTE No.

ONTARIO REGULATION 97/04: REGULATION
FOR DEVELOPMENT, INTERFERENCE WITH
WETLANDS AND ALTERATIONS TO SHORELINES
AND WATERCOURSES ONTARIO REGULATION 170 / 06

RIVIÈRE OTTAWA

OTTAWA RIVER

ONTARIO REGULATION 97/04: DÉVELOPPEMENT,
INTERFÉRENCE AVEC LES TERRES HUMIDES ET
ALTÉRATIONS DES BERGES ET DES COURS D'EAU
ONTARIO REGULATION 170 / 06

Legend / Légende

- Regulation Limit / Limite Règlementaire
- Area Under Review
- Stream / Ruisseau
- Road / Rue
- Lot, Concession / Lot, Concession

South Nation Conservation
de la Nation Sud

INDEX CONTOUR 1 METRE INTERVAL
NORTH AMERICAN DATUM 1983
COURBES DE NIVEAU PRINCIPALES DE 1.0 MÈTRE
SYSTÈME DE RÉFÉRENCE GÉODÉSIQUE NORD-AMÉRIQUE 1983

GENERAL INFORMATION

Vertical Datum: Mean sea level
Horizontal Datum: North American 1983
Map Projection: Ottawa Transverse Mercator Projection

RENSEIGNMENTS GÉNÉRAUX

Niveau de référence vertical: niveau moyen de la mer
Niveau de référence horizontal: Nord-americain 1983
Projection cartographique: Projection Mercator Transverse d'Ottawa

SHEET INDEX / TABLEAU D'ASSEMBLAGE

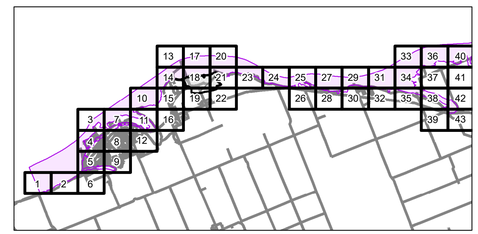

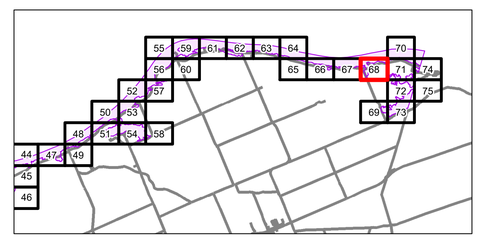

No.	Amendment/Revision	Date
01.	DRAFT	03/08/2023

CON 2 LOT 3
CON 2 LOT 4
CON 2 LOT 5
CON 2 LOT 6
CON 2 LOT 7
CON 3 LOT 4
CON 3 LOT 5
CON 3 LOT 6

Du-Domaine-Rd
Alfred Concession 1
Beyr Rd

435700 435800 435900 436000 436100 436200 436300 436400 436500 436600 436700 436800 436900 437000
5056400 5056300 5056200 5056100 5056000 5055900 5055800 5055700 5055600 5055500 5055400

This map and the associated information displayed thereon are to be used for general illustrative purposes only, and is not suitable or intended for navigation, legal, engineering or surveying purposes. Although best efforts have been made to create accuracy, due to the complex and extensive nature of the data, all representations and/or information provided herein are approximate and users should consult the primary data and information sources to confirm the accuracy of the map. The City of Ottawa and the South Nation Conservation Authority, their employees and agents, do not guarantee the accuracy of the map, and will not be liable for any claims for damages or loss arising its use. The user hereby accepts and assumes all inherent risks associated with the use of this map.

This map is produced in part with data provided by the Ontario Geographic Data Exchange under Licence with the Ontario Ministry of Natural Resources and the Queen's Printer for Ontario, 2022.

0 50 100 200 300 400 500
Meters/Métres

1:2,000

N W E S

Cette carte et les renseignements connexes qui y sont affichés sont fournis à titre d'illustration seulement et ne doivent pas être utilisés pour la navigation ou à des fins juridiques, techniques ou d'arpentage. En dépit des efforts consentis pour en assurer l'exactitude, les représentations ou renseignements que l'on trouvera ici demeurent approximatifs, du fait de la complexité et de l'étendue des données, et les utilisateurs doivent consulter les sources de données et de renseignements primaires afin de confirmer l'exactitude de la carte. La Ville d'Ottawa et Conservation de la Nation-Sud, ainsi que leurs employés et représentants, ne garantissent pas l'exactitude de la carte et ne sauraient être tenus responsables pour d'éventuelles demandes en dommages-intérêts ou pertes découlant de son utilisation. L'utilisateur accepte et assume par la présente tous les risques inhérents à l'utilisation de cette carte.

Cette carte a été en partie réalisée à l'aide de données fournies par le Groupe d'échange de données géospatiales en Ontario en vertu d'un contrat de licence passé avec le ministère des Richesses naturelles de l'Ontario et l'Imprimeur de la Reine pour l'Ontario en 2022.

DRAFT

MAP No. 69
CARTE No.

ONTARIO REGULATION 97/04: REGULATION
FOR DEVELOPMENT, INTERFERENCE WITH
WETLANDS AND ALTERATIONS TO SHORELINES
AND WATERCOURSES ONTARIO REGULATION 170 / 06

RIVIÈRE OTTAWA

OTTAWA RIVER

ONTARIO REGULATION 97/04: DÉVELOPPEMENT,
INTERFÉRENCE AVEC LES TERRES HUMIDES ET
ALTÉRATIONS DES BERGES ET DES COURS D'EAU
ONTARIO REGULATION 170 / 06

Legend / Légende

- Regulation Limit / Limite Règlementaire
- Area Under Review
- Stream / Ruisseau
- Road / Rue
- Lot, Concession / Lot, Concession

South Nation Conservation
de la Nation Sud

INDEX CONTOUR 1 METRE INTERVAL
NORTH AMERICAN DATUM 1983
COURBES DE NIVEAU PRINCIPALES DE 1.0 MÈTRE
SYSTÈME DE RÉFÉRENCE GÉODÉSIQUE NORD-AMÉRIQUE 1983

GENERAL INFORMATION

Vertical Datum: Mean sea level
Horizontal Datum: North American 1983
Map Projection: Ottawa Transverse Mercator Projection

RENSEIGNMENTS GÉNÉRAUX

Niveau de référence vertical: niveau moyen de la mer
Niveau de référence horizontal: Nord-americain 1983
Projection cartographique: Projection Mercator Transverse d'Ottawa

SHEET INDEX / TABLEAU D'ASSEMBLAGE

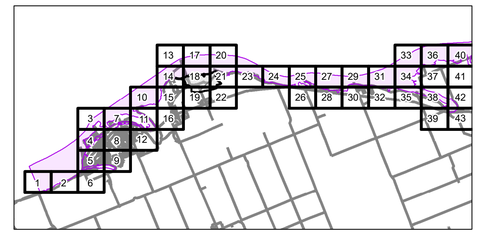

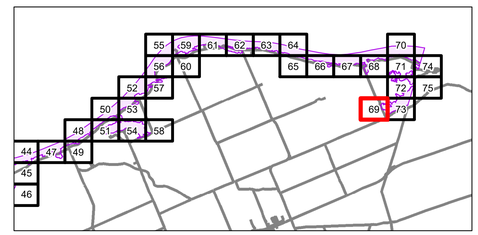

No.	Amendment/Revision	Date
01.	DRAFT	03/08/2023

CON 3 LOT 5
CON 3 LOT 6
CON 3 LOT 7
CON 3 LOT 8
CON 3 LOT 9
CON 4 LOT 21
Bay Rd
Alfred Concession 4

This map and the associated information displayed thereon are to be used for general illustrative purposes only, and is not suitable or intended for navigation, legal, engineering or surveying purposes. Although best efforts have been made to create accuracy, due to the complex and extensive nature of the data, all representations and/or information provided herein are approximate and users should consult the primary data and information sources to confirm the accuracy of the map. The City of Ottawa and the South Nation Conservation Authority, their employees and agents, do not guarantee the accuracy of the map, and will not be liable for any claims for damages or loss arising its use. The user hereby accepts and assumes all inherent risks associated with the use of this map.

This map is produced in part with data provided by the Ontario Geographic Data Exchange under Licence with the Ontario Ministry of Natural Resources and the Queen's Printer for Ontario, 2022.

0 50 100 200 300 400 500
Meters/Mètres

1:2,000

N W E S

Cette carte et les renseignements connexes qui y sont affichés sont fournis à titre d'illustration seulement et ne doivent pas être utilisés pour la navigation ou à des fins juridiques, techniques ou d'arpentage. En dépit des efforts consentis pour en assurer l'exactitude, les représentations ou renseignements que l'on trouvera ici demeurent approximatifs, du fait de la complexité et de l'étendue des données, et les utilisateurs doivent consulter les sources de données et de renseignements primaires afin de confirmer l'exactitude de la carte. La Ville d'Ottawa et Conservation de la Nation-Sud, ainsi que leurs employés et représentants, ne garantissent pas l'exactitude de la carte et ne sauraient être tenus responsables pour d'éventuelles demandes en dommages-intérêts ou pertes découlant de son utilisation. L'utilisateur accepte et assume par la présente tous les risques inhérents à l'utilisation de cette carte.

Cette carte a été en partie réalisée à l'aide de données fournies par le Groupe d'échange de données géospatiales en Ontario en vertu d'un contrat de licence passé avec le ministère des Richesses naturelles de l'Ontario et l'Imprimeur de la Reine pour l'Ontario en 2022.

DRAFT

MAP No. 70
CARTE No.

ONTARIO REGULATION 97/04: REGULATION
FOR DEVELOPMENT, INTERFERENCE WITH
WETLANDS AND ALTERATIONS TO SHORELINES
AND WATERCOURSES ONTARIO REGULATION 170 / 06

RIVIÈRE OTTAWA

OTTAWA RIVER

ONTARIO REGULATION 97/04: DÉVELOPPEMENT,
INTERFÉRENCE AVEC LES TERRES HUMIDES ET
ALTÉRATIONS DES BERGES ET DES COURS D'EAU
ONTARIO REGULATION 170 / 06

Legend / Légende

- Regulation Limit / Limite Règlementaire
- Area Under Review
- Stream / Ruisseau
- Road / Rue
- Lot, Concession / Lot, Concession

SOUTH NATION CONSERVATION
DE LA NATION SUD

INDEX CONTOUR 1 METRE INTERVAL
NORTH AMERICAN DATUM 1983
COURBES DE NIVEAU PRINCIPALES DE 1.0 MÈTRE
SYSTÈME DE RÉFÉRENCE GÉODÉSIQUE NORD-AMÉRIQUE 1983

GENERAL INFORMATION

Vertical Datum: Mean sea level
Horizontal Datum: North American 1983
Map Projection: Ottawa Transverse Mercator Projection

RENSEIGNMENTS GÉNÉRAUX

Niveau de référence vertical: niveau moyen de la mer
Niveau de référence horizontal: Nord-americain 1983
Projection cartographique: Projection Mercator Transverse d'Ottawa

SHEET INDEX / TABLEAU D'ASSEMBLAGE

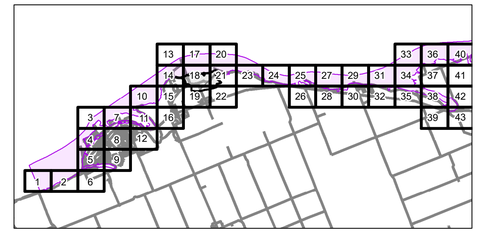

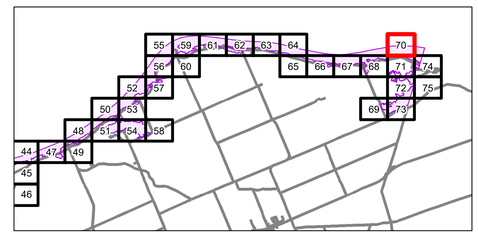

No.	Amendment/Revision	Date
01.	DRAFT	03/08/2023

CON 2
LOT 3

CON 2
LOT 2

CON 2
LOT 1

0 50 100 200 300 400 500
Meters/Métres

1:2,000

N
W E
S

This map and the associated information displayed thereon are to be used for general illustrative purposes only, and is not suitable or intended for navigation, legal, engineering or surveying purposes. Although best efforts have been made to create accuracy, due to the complex and extensive nature of the data, all representations and/or information provided herein are approximate and users should consult the primary data and information sources to confirm the accuracy of the map. The City of Ottawa and the South Nation Conservation Authority, their employees and agents, do not guarantee the accuracy of the map, and will not be liable for any claims for damages or loss arising its use. The user hereby accepts and assumes all inherent risks associated with the use of this map.

This map is produced in part with data provided by the Ontario Geographic Data Exchange under Licence with the Ontario Ministry of Natural Resources and the Queen's Printer for Ontario, 2022.

Cette carte et les renseignements connexes qui y sont affichés sont fournis à titre d'illustration seulement et ne doivent pas être utilisés pour la navigation ou à des fins juridiques, techniques ou d'arpentage. En dépit des efforts consentis pour en assurer l'exactitude, les représentations ou renseignements que l'on trouvera ici demeurent approximatifs, du fait de la complexité et de l'étendue des données, et les utilisateurs doivent consulter les sources de données et de renseignements primaires afin de confirmer l'exactitude de la carte. La Ville d'Ottawa et Conservation de la Nation-Sud, ainsi que leurs employés et représentants, ne garantissent pas l'exactitude de la carte et ne sauraient être tenus responsables pour d'éventuelles demandes en dommages-intérêts ou pertes découlant de son utilisation. L'Utilisateur accepte et assume par la présente tous les risques inhérents à l'utilisation de cette carte.

Cette carte a été en partie réalisée à l'aide de données fournies par le Groupe d'échange de données géospatiales en Ontario en vertu d'un contrat de licence passé avec le ministère des Richesses naturelles de l'Ontario et l'Imprimeur de la Reine pour l'Ontario en 2022.

DRAFT

MAP No. 71
CARTE No.

ONTARIO REGULATION 97/04: REGULATION
FOR DEVELOPMENT, INTERFERENCE WITH
WETLANDS AND ALTERATIONS TO SHORELINES
AND WATERCOURSES ONTARIO REGULATION 170 / 06

RIVIÈRE OTTAWA

OTTAWA RIVER

ONTARIO REGULATION 97/04: DÉVELOPPEMENT,
INTERFÉRENCE AVEC LES TERRES HUMIDES ET
ALTÉRATIONS DES BERGES ET DES COURS D'EAU
ONTARIO REGULATION 170 / 06

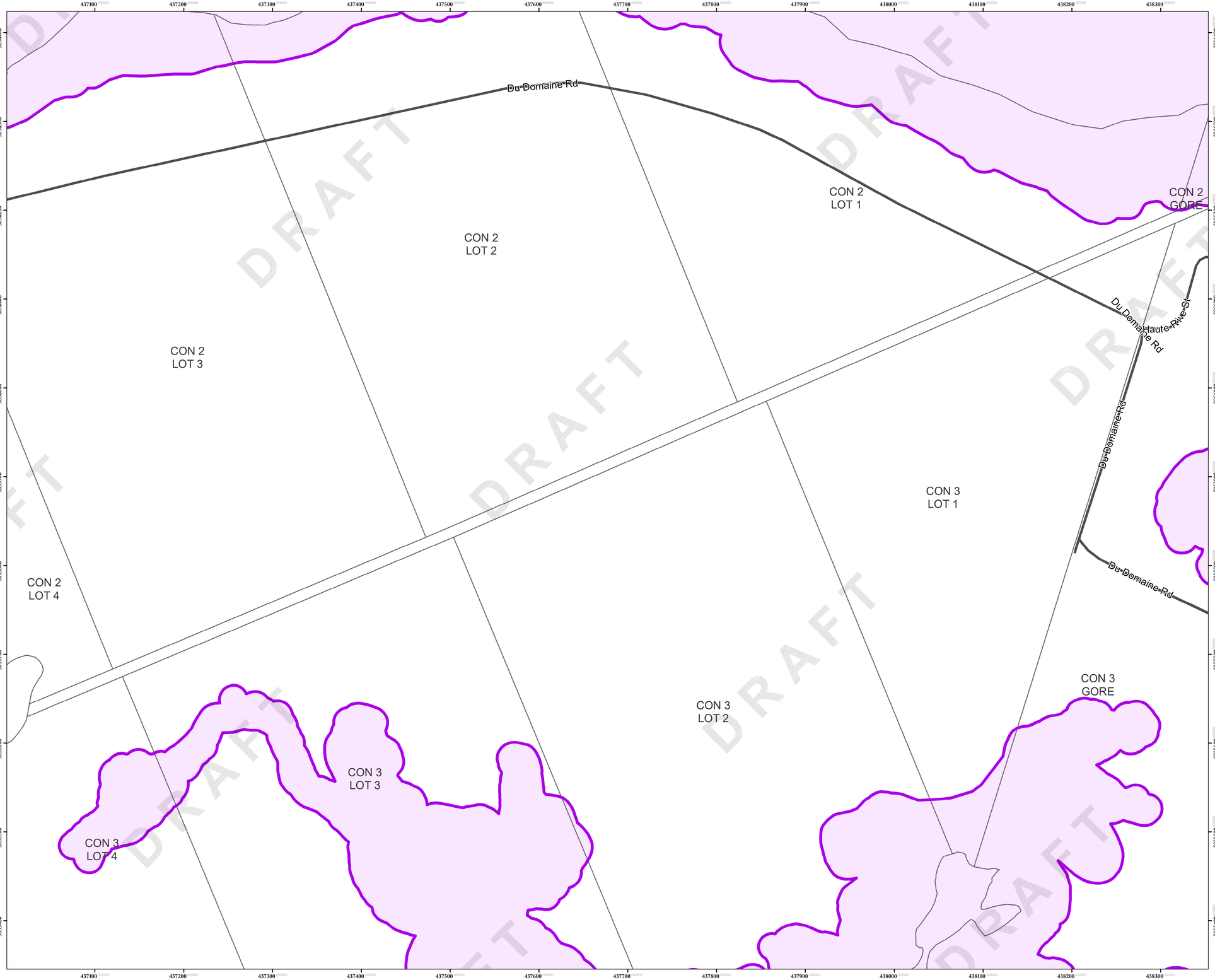

Legend / Légende

- Regulation Limit / Limite Règlementaire
- Area Under Review
- Stream / Ruisseau
- Road / Rue
- Lot, Concession / Lot, Concession

SOUTH NATION CONSERVATION
DE LA NATION SUD

INDEX CONTOUR 1 METRE INTERVAL
NORTH AMERICAN DATUM 1983

COURBES DE NIVEAU PRINCIPALES DE 1.0 MÈTRE
SYSTÈME DE RÉFÉRENCE GÉODÉSIQUE NORD-AMÉRIQUE 1983

GENERAL INFORMATION

Vertical Datum: Mean sea level
Horizontal Datum: North American 1983
Map Projection: Ottawa Transverse Mercator Projection

RENSEIGNMENTS GÉNÉRAUX

Niveau de référence vertical: niveau moyen de la mer
Niveau de référence horizontal: Nord-americain 1983
Projection cartographique: Projection Mercator Transverse d'Ottawa

SHEET INDEX / TABLEAU D'ASSEMBLAGE

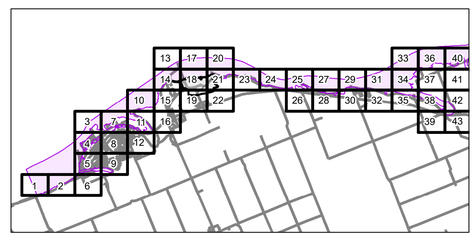

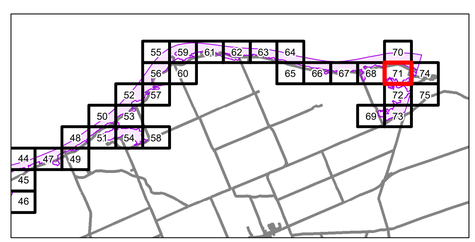

No.	Amendment/Revision	Date
01.	DRAFT	03/08/2023

This map and the associated information displayed thereon are to be used for general illustrative purposes only, and is not suitable or intended for navigation, legal, engineering or surveying purposes. Although best efforts have been made to create accuracy, due to the complex and extensive nature of the data, all representations and/or information provided herein are approximate and users should consult the primary data and information sources to confirm the accuracy of the map. The City of Ottawa and the South Nation Conservation Authority, their employees and agents, do not guarantee the accuracy of the map, and will not be liable for any claims for damages or loss arising its use. The user hereby accepts and assumes all inherent risks associated with the use of this map.

This map is produced in part with data provided by the Ontario Geographic Data Exchange under Licence with the Ontario Ministry of Natural Resources and the Queen's Printer for Ontario, 2022.

0 50 100 200 300 400 500
Meters/Mètres

1:2,000

N
W E
S

Cette carte et les renseignements connexes qui y sont affichés sont fournis à titre d'illustration seulement et ne doivent pas être utilisés pour la navigation ou à des fins juridiques, techniques ou d'arpentage. En dépit des efforts consentis pour en assurer l'exactitude, les représentations ou renseignements que l'on trouvera ici demeurent approximatifs, du fait de la complexité et de l'étendue des données, et les utilisateurs doivent consulter les sources de données et de renseignements primaires afin de confirmer l'exactitude de la carte. La Ville d'Ottawa et Conservation de la Nation-Sud, ainsi que leurs employés et représentants, ne garantissent pas l'exactitude de la carte et ne sauraient être tenus responsables pour d'éventuelles demandes en dommages-intérêts ou pertes découlant de son utilisation. L'utilisateur accepte et assume par la présente tous les risques inhérents à l'utilisation de cette carte.

Cette carte a été en partie réalisée à l'aide de données fournies par le Groupe d'échange de données géospatiales en Ontario en vertu d'un contrat de licence passé avec le ministère des Richesses naturelles de l'Ontario et l'Imprimeur de la Reine pour l'Ontario en 2022.

DRAFT

MAP No. / CARTE No. 72

ONTARIO REGULATION 97/04: REGULATION
FOR DEVELOPMENT, INTERFERENCE WITH
WETLANDS AND ALTERATIONS TO SHORELINES
AND WATERCOURSES ONTARIO REGULATION 170 / 06

RIVIÈRE OTTAWA

OTTAWA RIVER

ONTARIO REGULATION 97/04: DÉVELOPPEMENT,
INTERFÉRENCE AVEC LES TERRES HUMIDES ET
ALTÉRATIONS DES BERGES ET DES COURS D'EAU
ONTARIO REGULATION 170 / 06

CON 3
GORE

CON 3
LOT 2

CON 3
LOT 3

CON 3
GORE

CON 3
LOT 4

CON 3
LOT 5

Legend / Légende

- Regulation Limit / Limite Règlementaire
- Area Under Review
- Stream / Ruisseau
- Road / Rue
- Lot, Concession / Lot, Concession

SOUTH NATION CONSERVATION
DE LA NATION SUD

INDEX CONTOUR 1 METRE INTERVAL
NORTH AMERICAN DATUM 1983
COURBES DE NIVEAU PRINCIPALES DE 1.0 MÈTRE
SYSTÈME DE RÉFÉRENCE GÉODÉSIQUE NORD-AMÉRIQUE 1983

GENERAL INFORMATION

Vertical Datum: Mean sea level
Horizontal Datum: North American 1983
Map Projection: Ottawa Transverse Mercator Projection

RENSEIGNMENTS GÉNÉRAUX

Niveau de référence vertical: niveau moyen de la mer
Niveau de référence horizontal: Nord-americain 1983
Projection cartographique: Projection Mercator Transverse d'Ottawa

SHEET INDEX / TABLEAU D'ASSEMBLAGE

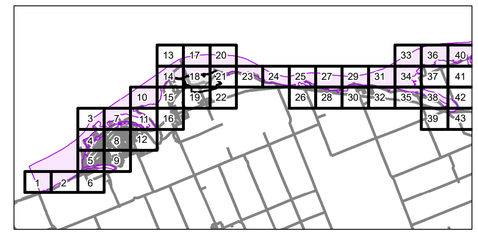

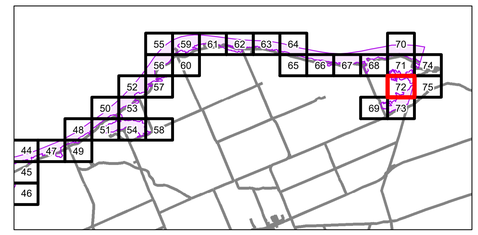

No.	Amendment/Revision	Date
01.	DRAFT	03/08/2023

This map and the associated information displayed thereon are to be used for general illustrative purposes only, and is not suitable or intended for navigation, legal, engineering or surveying purposes. Although best efforts have been made to create accuracy, due to the complex and extensive nature of the data, all representations and/or information provided herein are approximate and users should consult the primary data and information sources to confirm the accuracy of the map. The City of Ottawa and the South Nation Conservation Authority, their employees and agents, do not guarantee the accuracy of the map, and will not be liable for any claims for damages or loss arising its use. The user hereby accepts and assumes all inherent risks associated with the use of this map.

This map is produced in part with data provided by the Ontario Geographic Data Exchange under Licence with the Ontario Ministry of Natural Resources and the Queen's Printer for Ontario, 2022.

0 50 100 200 300 400 500
Meters/Mètres

1:2,000

N W E S

Cette carte et les renseignements connexes qui y sont affichés sont fournis à titre d'illustration seulement et ne doivent pas être utilisés pour la navigation ou à des fins juridiques, techniques ou d'arpentage. En dépit des efforts consentis pour en assurer l'exactitude, les représentations ou renseignements que l'on trouvera ici demeurent approximatifs, du fait de la complexité et de l'étendue des données, et les utilisateurs doivent consulter les sources de données et de renseignements primaires afin de confirmer l'exactitude de la carte. La Ville d'Ottawa et Conservation de la Nation-Sud, ainsi que leurs employés et représentants, ne garantissent pas l'exactitude de la carte et ne sauraient être tenus responsables pour d'éventuelles demandes en dommages-intérêts ou pertes découlant de son utilisation. L'utilisateur accepte et assume par la présente tous les risques inhérents à l'utilisation de cette carte.

Cette carte a été en partie réalisée à l'aide de données fournies par le Groupe d'échange de données géospatiales en Ontario en vertu d'un contrat de licence passé avec le ministère des Richesses naturelles de l'Ontario et l'Imprimeur de la Reine pour l'Ontario en 2022.

DRAFT

MAP No. / CARTE No. 73

ONTARIO REGULATION 97/04: REGULATION FOR DEVELOPMENT, INTERFERENCE WITH WETLANDS AND ALTERATIONS TO SHORELINES AND WATERCOURSES ONTARIO REGULATION 170 / 06

RIVIÈRE OTTAWA

OTTAWA RIVER

ONTARIO REGULATION 97/04: DÉVELOPPEMENT, INTERFÉRENCE AVEC LES TERRES HUMIDES ET ALTÉRATIONS DES BERGES ET DES COURS D'EAU ONTARIO REGULATION 170 / 06

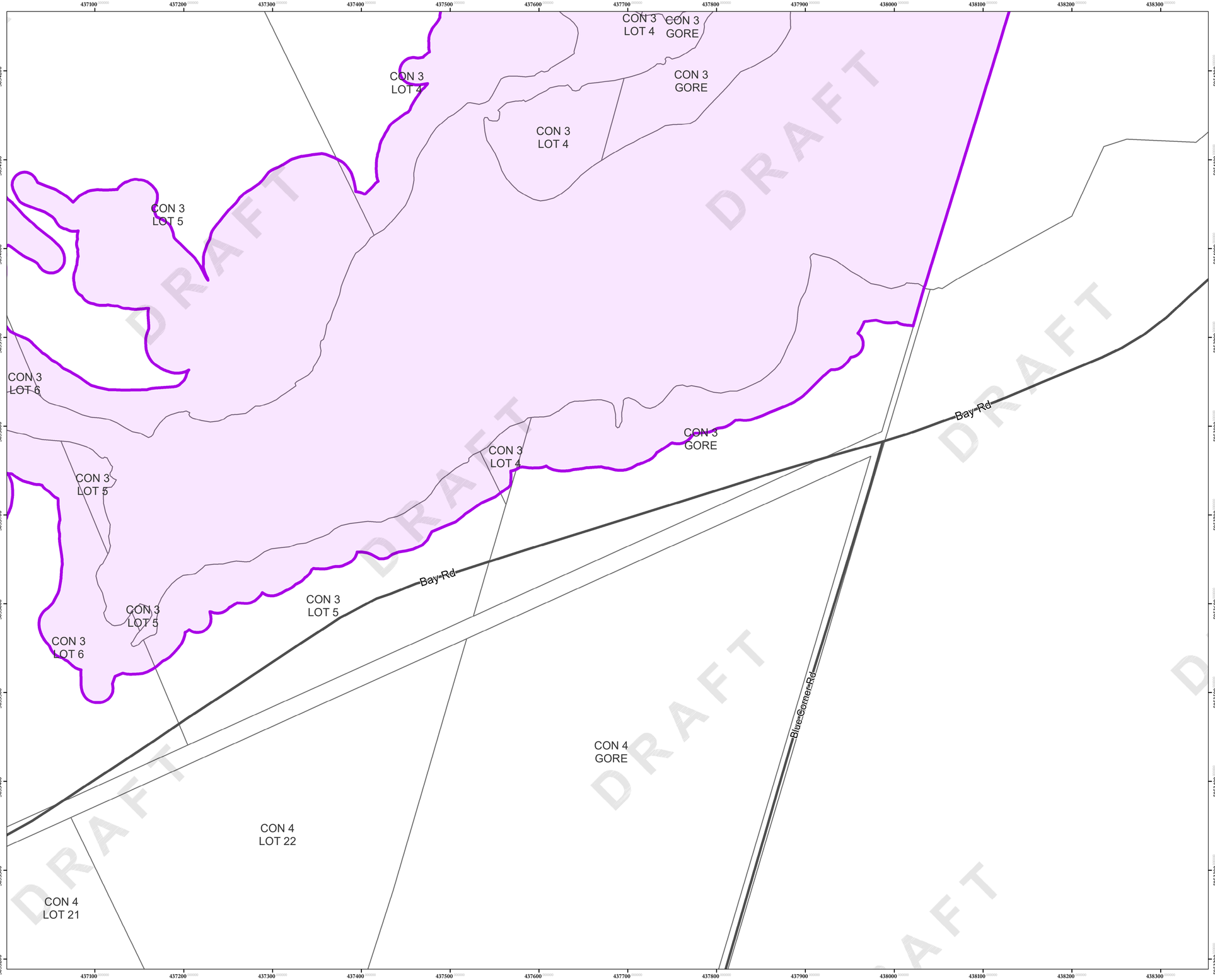

Legend / Légende

- Regulation Limit / Limite Règlementaire
- Area Under Review
- Stream / Ruisseau
- Road / Rue
- Lot, Concession / Lot, Concession

South Nation Conservation / Conservation de la Nation Sud

INDEX CONTOUR 1 METRE INTERVAL
NORTH AMERICAN DATUM 1983

COURBES DE NIVEAU PRINCIPALES DE 1.0 MÈTRE
SYSTÈME DE RÉFÉRENCE GÉODÉSIQUE NORD-AMÉRIQUE 1983

GENERAL INFORMATION

Vertical Datum: Mean sea level
Horizontal Datum: North American 1983
Map Projection: Ottawa Transverse Mercator Projection

RENSEIGNMENTS GÉNÉRAUX

Niveau de référence vertical: niveau moyen de la mer
Niveau de référence horizontal: Nord-americain 1983
Projection cartographique: Projection Mercator Transverse d'Ottawa

SHEET INDEX / TABLEAU D'ASSEMBLAGE

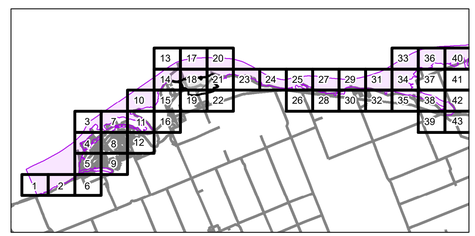

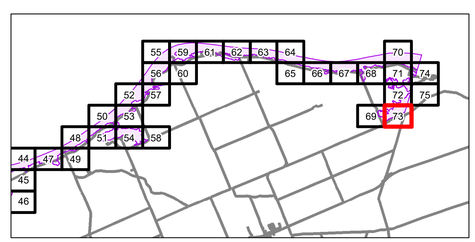

No.	Amendment/Revision	Date
01.	DRAFT	03/08/2023

This map and the associated information displayed thereon are to be used for general illustrative purposes only, and is not suitable or intended for navigation, legal, engineering or surveying purposes. Although best efforts have been made to create accuracy, due to the complex and extensive nature of the data, all representations and/or information provided herein are approximate and users should consult the primary data and information sources to confirm the accuracy of the map. The City of Ottawa and the South Nation Conservation Authority, their employees and agents, do not guarantee the accuracy of the map, and will not be liable for any claims for damages or loss arising its use. The user hereby accepts and assumes all inherent risks associated with the use of this map.

This map is produced in part with data provided by the Ontario Geographic Data Exchange under Licence with the Ontario Ministry of Natural Resources and the Queen's Printer for Ontario, 2022.

0 50 100 200 300 400 500
Meters/Métres

1:2,000

N W E S

Cette carte et les renseignements connexes qui y sont affichés sont fournis à titre d'illustration seulement et ne doivent pas être utilisés pour la navigation ou à des fins juridiques, techniques ou d'arpentage. En dépit des efforts consentis pour en assurer l'exactitude, les représentations ou renseignements que l'on trouvera ici demeurent approximatifs, du fait de la complexité et de l'étendue des données, et les utilisateurs doivent consulter les sources de données et de renseignements primaires afin de confirmer l'exactitude de la carte. La Ville d'Ottawa et Conservation de la Nation-Sud, ainsi que leurs employés et représentants, ne garantissent pas l'exactitude de la carte et ne sauraient être tenus responsables pour d'éventuelles demandes en dommages-intérêts ou pertes découlant de son utilisation. L'utilisateur accepte et assume par la présente tous les risques inhérents à l'utilisation de cette carte.

Cette carte a été en partie réalisée à l'aide de données fournies par le Groupe d'échange de données géospatiales en Ontario en vertu d'un contrat de licence passé avec le ministère des Richesses naturelles de l'Ontario et l'Imprimeur de la Reine pour l'Ontario en 2022.

DRAFT

MAP No. / CARTE No. 74

ONTARIO REGULATION 97/04: REGULATION
FOR DEVELOPMENT, INTERFERENCE WITH
WETLANDS AND ALTERATIONS TO SHORELINES
AND WATERCOURSES ONTARIO REGULATION 170 / 06

RIVIÈRE OTTAWA

OTTAWA RIVER

ONTARIO REGULATION 97/04: DÉVELOPPEMENT,
INTERFÉRENCE AVEC LES TERRES HUMIDES ET
ALTÉRATIONS DES BERGES ET DES COURS D'EAU
ONTARIO REGULATION 170 / 06

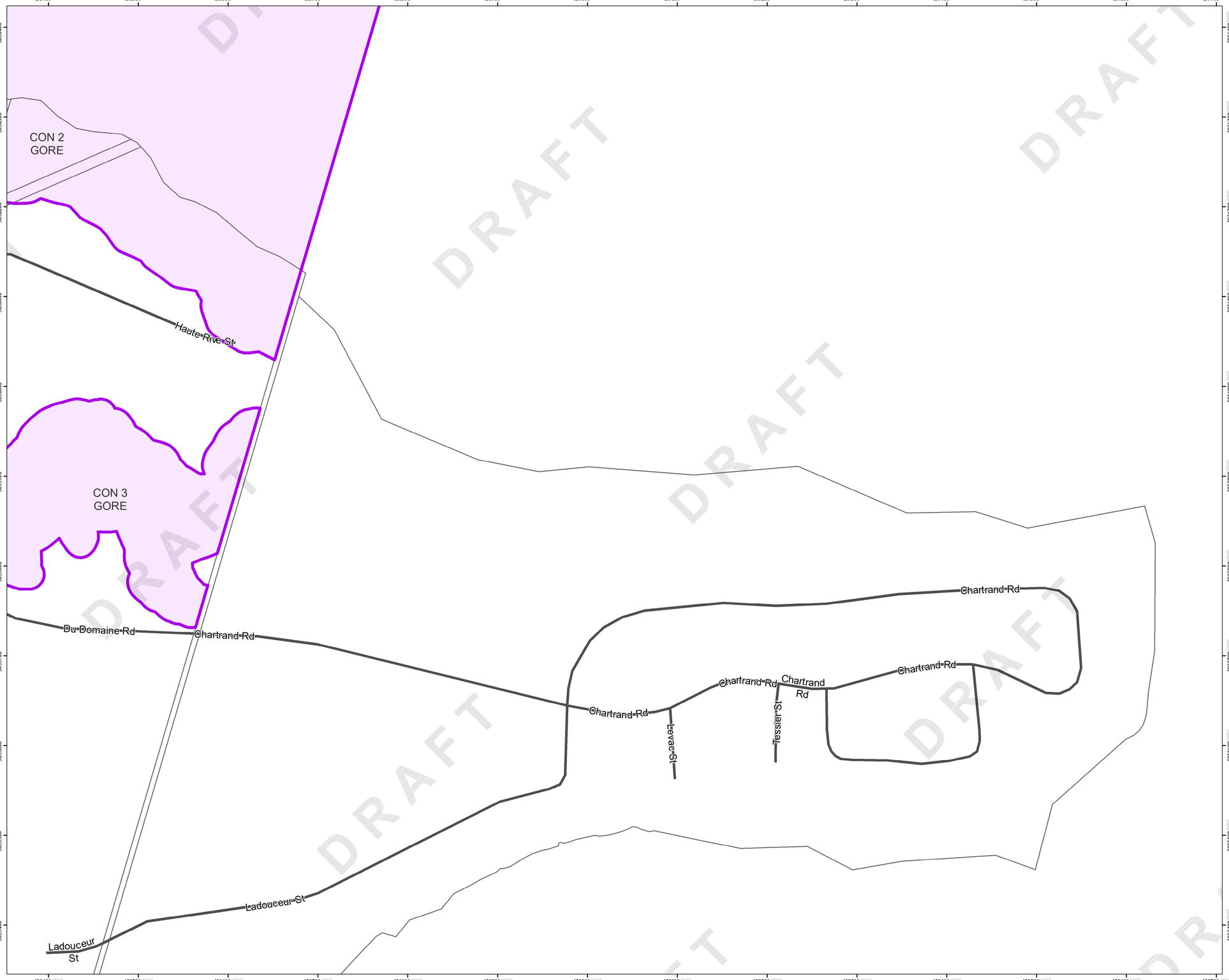

Legend / Légende

- Regulation Limit / Limite Règlementaire
- Area Under Review
- Stream / Ruisseau
- Road / Rue
- Lot, Concession / Lot, Concession

South Nation Conservation
de la Nation Sud

INDEX CONTOUR 1 METRE INTERVAL
NORTH AMERICAN DATUM 1983

COURBES DE NIVEAU PRINCIPALES DE 1.0 MÈTRE
SYSTÈME DE RÉFÉRENCE GÉODÉSIQUE NORD-AMÉRIQUE 1983

GENERAL INFORMATION

Vertical Datum: Mean sea level
Horizontal Datum: North American 1983
Map Projection: Ottawa Transverse Mercator Projection

RENSEIGNMENTS GÉNÉRAUX

Niveau de référence vertical: niveau moyen de la mer
Niveau de référence horizontal: Nord-americain 1983
Projection cartographique: Projection Mercator Transverse d'Ottawa

SHEET INDEX / TABLEAU D'ASSEMBLAGE

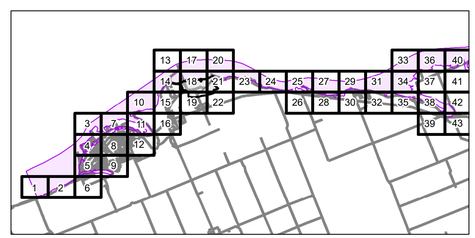

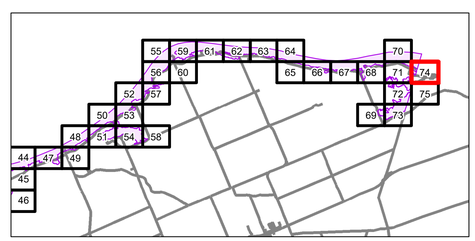

No.	Amendment/Revision	Date
01.	DRAFT	03/08/2023

This map and the associated information displayed thereon are to be used for general illustrative purposes only, and is not suitable or intended for navigation, legal, engineering or surveying purposes. Although best efforts have been made to create accuracy, due to the complex and extensive nature of the data, all representations and/or information provided herein are approximate and users should consult the primary data and information sources to confirm the accuracy of the map. The City of Ottawa and the South Nation Conservation Authority, their employees and agents, do not guarantee the accuracy of the map, and will not be liable for any claims for damages or loss arising its use. The user hereby accepts and assumes all inherent risks associated with the use of this map.

This map is produced in part with data provided by the Ontario Geographic Data Exchange under Licence with the Ontario Ministry of Natural Resources and the Queen's Printer for Ontario, 2022.

0 50 100 200 300 400 500
Meters/Métres

1:2,000

N W E S

Cette carte et les renseignements connexes qui y sont affichés sont fournis à titre d'illustration seulement et ne doivent pas être utilisés pour la navigation ou à des fins juridiques, techniques ou d'arpentage. En dépit des efforts consentis pour en assurer l'exactitude, les représentations ou renseignements que l'on trouvera ici demeurent approximatifs, du fait de la complexité et de l'étendue des données, et les utilisateurs doivent consulter les sources de données et de renseignements primaires afin de confirmer l'exactitude de la carte. La Ville d'Ottawa et Conservation de la Nation-Sud, ainsi que leurs employés et représentants, ne garantissent pas l'exactitude de la carte et ne sauraient être tenus responsables pour d'éventuelles demandes en dommages-intérêts ou pertes découlant de son utilisation. L'utilisateur accepte et assume par la présente tous les risques inhérents à l'utilisation de cette carte.

Cette carte a été en partie réalisée à l'aide de données fournies par le Groupe d'échange de données géospatiales en Ontario en vertu d'un contrat de licence passé avec le ministère des Richesses naturelles de l'Ontario et l'Imprimeur de la Reine pour l'Ontario en 2022.

DRAFT

MAP No. / CARTE No. 75

ONTARIO REGULATION 97/04: REGULATION
FOR DEVELOPMENT, INTERFERENCE WITH
WETLANDS AND ALTERATIONS TO SHORELINES
AND WATERCOURSES ONTARIO REGULATION 170 / 06

RIVIÈRE OTTAWA

OTTAWA RIVER

ONTARIO REGULATION 97/04: DÉVELOPPEMENT,
INTERFÉRENCE AVEC LES TERRES HUMIDES ET
ALTÉRATIONS DES BERGES ET DES COURS D'EAU
ONTARIO REGULATION 170 / 06

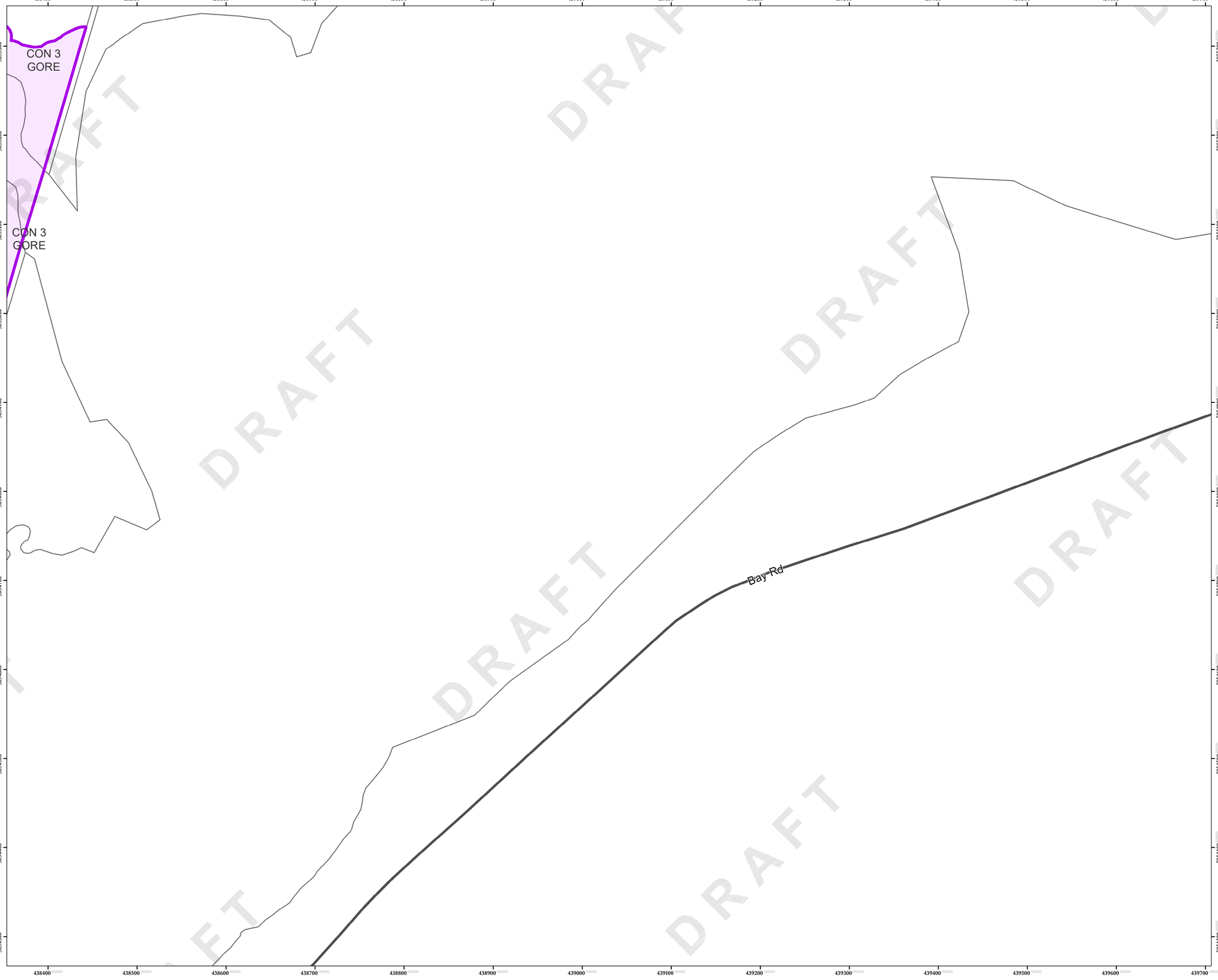

Legend / Légende

- Regulation Limit / Limite Règlementaire
- Area Under Review
- Stream / Ruisseau
- Road / Rue
- Lot, Concession / Lot, Concession

South Nation Conservation
de la Nation Sud

INDEX CONTOUR 1 METRE INTERVAL
NORTH AMERICAN DATUM 1983

COURBES DE NIVEAU PRINCIPALES DE 1.0 MÈTRE
SYSTÈME DE RÉFÉRENCE GÉODÉSIQUE NORD-AMÉRIQUE 1983

GENERAL INFORMATION

Vertical Datum: Mean sea level
Horizontal Datum: North American 1983
Map Projection: Ottawa Transverse Mercator Projection

RENSEIGNMENTS GÉNÉRAUX

Niveau de référence vertical: niveau moyen de la mer
Niveau de référence horizontal: Nord-americain 1983
Projection cartographique: Projection Mercator Transverse d'Ottawa

SHEET INDEX / TABLEAU D'ASSEMBLAGE

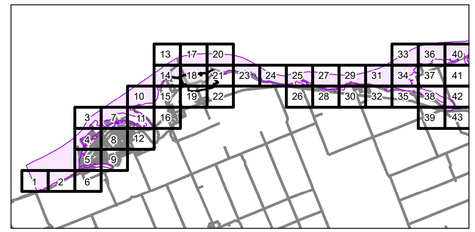

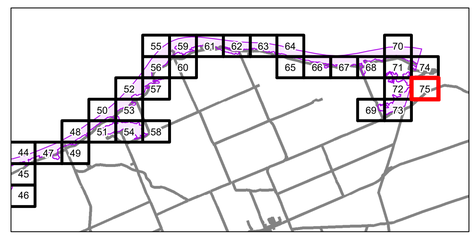

No.	Amendment/Revision	Date
01.	DRAFT	03/08/2023

This map and the associated information displayed thereon are to be used for general illustrative purposes only, and is not suitable or intended for navigation, legal, engineering or surveying purposes. Although best efforts have been made to create accuracy, due to the complex and extensive nature of the data, all representations and/or information provided herein are approximate and users should consult the primary data and information sources to confirm the accuracy of the map. The City of Ottawa and the South Nation Conservation Authority, their employees and agents, do not guarantee the accuracy of the map, and will not be liable for any claims for damages or loss arising its use. The user hereby accepts and assumes all inherent risks associated with the use of this map.

This map is produced in part with data provided by the Ontario Geographic Data Exchange under Licence with the Ontario Ministry of Natural Resources and the Queen's Printer for Ontario, 2022.

0 50 100 200 300 400 500
Meters/Mètres

1:2,000

N
W E
S

Cette carte et les renseignements connexes qui y sont affichés sont fournis à titre d'illustration seulement et ne doivent pas être utilisés pour la navigation ou à des fins juridiques, techniques ou d'arpentage. En dépit des efforts consentis pour en assurer l'exactitude, les représentations ou renseignements que l'on trouvera ici demeurent approximatifs, du fait de la complexité et de l'étendue des données, et les utilisateurs doivent consulter les sources de données et de renseignements primaires afin de confirmer l'exactitude de la carte. La Ville d'Ottawa et Conservation de la Nation-Sud, ainsi que leurs employés et représentants, ne garantissent pas l'exactitude de la carte et ne sauraient être tenus responsables pour d'éventuelles demandes en dommages-intérêts ou pertes découlant de son utilisation. L'utilisateur accepte et assume par la présente tous les risques inhérents à l'utilisation de cette carte.

Cette carte a été en partie réalisée à l'aide de données fournies par le Groupe d'échange de données géospatiales en Ontario en vertu d'un contrat de licence passé avec le ministère des Richesses naturelles de l'Ontario et l'Imprimeur de la Reine pour l'Ontario en 2022.